

Secțiunea V

Copii ale cărților funciare

Denumirea pajiștii	Cartea Funciară	Denumirea pășunii din care face parte pajiștea
Heria	trup I: CF 88241 trup II: CF 88236 trup III: CF 88179 trup IV: CF 88167 trup V: CF 88253 trup VI: CF 88220	Capul Dealului
Poiana cu mesteceni	Trup I: CF 88200 Trup II: CF 88182	
Dealul lui Pârjol	CF 88171	
Prunii lui Dovleac	CF 88148	
Poiana cu aluni	Trup I: CF 88191 Trup II: CF 88226	
Heria la Iara	Trup I: CF 81223 Trup II: CF 81221 Trup III: CF 81222	
Valea Sasului	Trup I: CF 88255 Trup II: CF 88238 Trup III: CF 88281	Valea Sasului
Noaptes	CF 82618	Noaptes
Albina	CF 82631	Groape
Sirina	CF 82629	
Bușaga	Trup I: CF 82617 Trup II: CF 82619	Bușaga
Glămece 1	Trup II: CF 81471 Valea Iașului Trup IV: CF 88203 Trup V: CF 88201 Trup VI: CF 88178 Trup VII: CF 88174 Trup VIII: CF 81472 Valea Iașului Trup IX: CF 81476 Valea Iașului	Glămece
Glămece 2	Trup I: CF 81477 Valea Iașului Trup III: CF 88210	Glămece

Malul lui Cioară	Trup I: CF 88254 Trup II: CF 88165 Trup III: CF 88199 Trup IV: CF 88258 Trup V: CF 88209 Trup VI: CF 88233	Plopiș	
Sub Balinte	CF 88147		
Păunești Purcelu	Trup I: CF 88156 Trup II: CF 88232		
Paunești	CF 88175		
Strâmba	Trup I: CF 88196 Trup II: CF 88207 Trup III: CF 88158		
La Rada	CF 88173		
Poiana Ciocănoaiei	CF 88151		
Poiana Crucii	Trup I: CF 88169 Trup II: CF 88213		
Balinte	Trup I: CF 88160 Trup II: CF 88197 Trup III: CF 88224 Trup IV: 88223		
Motorga	Trup I: CF 88279 Trup II: CF 88211 Trup III: CF 88205 Trup IV: CF 88221		Motorga
Albina 2	CF 86599		Groape

CARTE FUNCİARĂ NR. 88241
COPIE

Carte Funciară Nr. 88241 Curtea de Arges

A. Partea I. Descrierea imobilului

TEREN Extravilan

Adresa: Jud. Arges, Pasunea "Capul Dealului", punct "Heria" - Trup

Nr. Crt	Nr. cadastral Nr. topografic	Suprafața* (mp)	Observații / Referințe
A1	88241	Din acte: 508.186 Masurata: 11.773	Teren neimprejmit;

B. Partea II. Proprietari și acte

Înscrieri privitoare la dreptul de proprietate și alte drepturi reale		Referințe
4988 / 07/05/2020		
Act Normativ nr. 609bis, din 16/08/2002 emis de Guvernul României; Act Administrativ nr. 115010, din 15/04/2020 emis de Primaria Mun. Curtea de Arges; Act Administrativ nr. 12, din 31/01/2012 emis de Consiliul Local al Municipiului Curtea de Arges; Act Administrativ nr. 8638, din 23/03/2020 emis de Primaria Mun. Curtea de Arges; Inscris Sub Semnatura Privata nr. Documentatie cadastrala, din 27/04/2020 emis de S.C. Geostar Cadaster Grafic S.R.L.;		
B1	Intabulare, drept de PROPRIETATE, dobandit prin Lege, cota actuala 1/1, cota initiala 1/1 1) MUNICIPIUL CURTEA DE ARGES , CIF:4121927, DOMENIU PUBLIC	A1

C. Partea III. SARCINI.

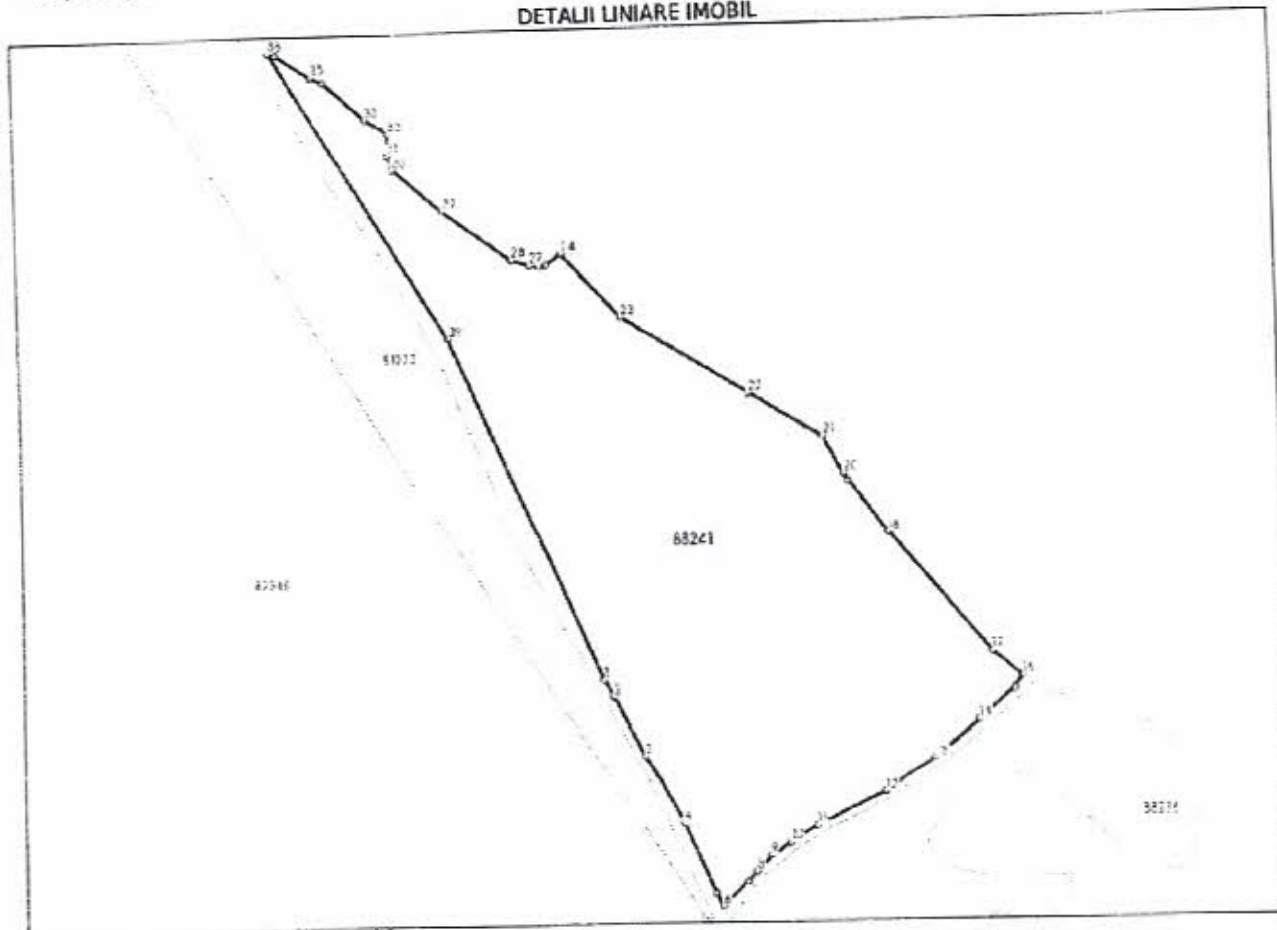
Inscrieri privind dezmembrașintele dreptului de proprietate, drepturi reale de garanție și sarcini	Referințe
NU SUNT	

Teren

Nr cadastral	Suprafața (mp)*	Observații / Referințe
88241	Din acte: 508.186 Masurata: 11.773	

* Suprafața este determinată în planul de proiecție Stereo 70.

DETALII LINIARE IMOBIL



Date referitoare la teren

Nr Crt	Categorie folosință	Introd. vilan	Suprafața (mp)	Tarla	Parcelă	Nr. topo	Observații / Referințe
1	pășuni (P) - pășuni cu tufărișuri și mărăcișuri	NU	11.773	-	-	-	

Lungime Segmente

1) Valorile lungimilor segmentelor sunt obținute din proiecție în plan.

Punct Inceput	Punct sfârșit	Lungime segment (m)
1	2	4.902
3	4	20.143

Punct Inceput	Punct sfârșit	Lungime segment (m)
2	3	16.867
4	5	19.404



Oficiul de Cadastru și Publicitate Imobiliară ARGES
Biroul de Cadastru și Publicitate Imobiliară Curtea de Arges

CARTE FUNCİARĂ NR. 88236
COPIE

Carte Funciară Nr. 88236 Curtea de Arges

A. Partea I. Descrierea Imobilului

TEREN Extravilan

Adresa: Jud. Arges, Pasunea "Capul Dealului", pct."Heria"-Trup II

Nr. Crt	Nr. cadastral topografic	Suprafața* (mp)	Observații / Referințe
A1	88236	Din acte: 508.186 Masurata: 58.157	Teren neimprejmuit:

B. Partea II. Proprietari și acte

Inscrieri privitoare la dreptul de proprietate și alte drepturi reale	Referințe
4990 / 07/05/2020 Act Normativ nr. 609bis, din 16/08/2002 emis de Guvernul Romaniei; Act Administrativ nr. 115009, din 15/04/2020 emis de Primaria Mun. Curtea de Arges; Act Administrativ nr. 12, din 31/01/2012 emis de Consiliul Local al Municipiului Curtea de Arges; Act Administrativ nr. 8636, din 23/03/2020 emis de Primaria Mun. Curtea de Arges;	
B1 Intabulare, drept de PROPRIETATE, dobandit prin Lege, cota actuala 1/1, cota initiala 1/1 1) MUNICIPIUL CURTEA DE ARGES, CIF:4121927, DOMENIU PUBLIC	A1

C. Partea III. SARCINI.

Inscrieri privind dezmembramintele dreptului de proprietate, drepturi reale de garanție și sarcini	Referințe
NU SUNT	

Teren

Nr cadastral	Suprafața (mp)*	Observații / Referințe
88236	Din acte: 508.186 Masurata: 58.157	

* Suprafața este determinată în planul de proiecție Stereo 70.

DETALII LINIARE IMOBIL



Date referitoare la teren

Nr Crt	Categorie folosință	Intră vilan	Suprafața (mp)	Tarla	Parcelă	Nr. topo	Observații / Referințe
1	pășuni (P) - pășuni cu tufărișuri și mărăcișișur	NU	13.898	-	-	-	
2	pășuni (P) - pășuni împădurite	NU	11.201	-	-	-	
3	pășuni (P) - pășuni cu tufărișuri și mărăcișișur	NU	2.130	-	-	-	
4	pasune	NU	16.870	-	-	-	
5	pășuni (P) - pășuni cu tufărișuri și mărăcișișur	NU	1.911	-	-	-	
6	drum	NU	469	-	-	-	

Nr. Crt.	Categorie folosință	Intra vilan	Suprafața (mp)	Tarla	Parcelă	Nr. topo	Observații / Referințe
7	pasune	NU	11.678	-	-	-	

Lungime Segmente

1) Valorile lungimilor segmentelor sunt obținute din proiecte în plan.

Punct Inceput	Punct sfârșit	Lungime segment	Punct Inceput	Punct sfârșit	Lungime segment	Punct Inceput	Punct sfârșit	Lungime segment
1	2	4.577	2	3	13.166	3	4	5.889
4	5	11.315	5	6	14.091	6	7	1.106
7	8	8.906	8	9	29.013	9	10	1.524
10	11	12.329	11	12	10.002	12	13	7.12
13	14	9.165	14	15	4.58	15	16	4.397
16	17	6.119	17	18	8.536	18	19	8.441
19	20	2.394	20	21	5.276	21	22	7.955
22	23	8.628	23	24	7.965	24	25	18.831
25	26	9.773	26	27	9.846	27	28	8.116
28	29	8.527	29	30	9.444	30	31	11.001
31	32	8.671	32	33	9.849	33	34	32.715
34	35	8.088	35	36	7.462	36	37	7.947
37	38	7.772	38	39	9.937	39	40	6.766
40	41	10.684	41	42	10.414	42	43	18.769
43	44	7.584	44	45	3.27	45	46	6.612
46	47	9.784	47	48	17.173	48	49	14.412
49	50	7.832	50	51	8.803	51	52	17.722
52	53	19.857	53	54	3.177	54	55	6.263
55	56	23.388	56	57	20.139	57	58	21.755
58	59	22.818	59	60	15.832	60	61	17.001
61	62	8.23	62	63	4.758	63	64	4.256
64	65	6.091	65	66	6.617	66	67	9.336
67	68	18.008	68	69	12.67	69	70	36.484
70	71	25.267	71	72	20.546	72	73	21.166
73	74	36.11	74	75	13.381	75	76	6.241
76	77	17.608	77	78	17.312	78	79	18.055
79	80	1.495	80	81	5.212	81	82	11.146
82	83	13.019	83	84	12.772	84	85	10.024
85	86	3.601	86	87	34.897	87	88	11.302
88	89	6.123	89	90	23.759	90	91	1.24
91	92	0.968	92	93	3.123	93	94	17.327
94	95	0.925	95	96	4.791	96	97	8.629
97	98	3.074	98	99	11.125	99	100	10.408
100	101	4.373	101	102	1.515	102	103	10.427
103	104	0.231	104	105	16.248	105	106	14.72
106	107	7.557	107	108	3.236	108	109	8.823
109	110	5.943	110	111	2.385	111	112	10.129



Oficiul de Cadastru și Publicitate Imobiliară ARGES
Biroul de Cadastru și Publicitate Imobiliară Curtea de Arges

CARTE FUNCIARĂ NR. 88179
COPIE

Carte Funciară Nr. 88179 Curtea de Arges

A. Partea I. Descrierea imobilului

TEREN Extravilan

Adresa: Jud. Arges, Pasunea "Capul Dealului", Punct "Heria" - Trup III

Nr. Crt	Nr. cadastral topografic	Suprafața* (mp)	Observații / Referințe
A1	88179	Din acte: 508.186 Masurata: 60.163	Teren neimprejmuit;

B. Partea II. Proprietari și acte

Înscrieri privitoare la dreptul de proprietate și alte drepturi reale	Referințe
4242 / 07/04/2020 Act Normativ nr. 609bis, din 16/08/2002 emis de Guvernul Romaniei; Act Administrativ nr. 8635, din 23/03/2020 emis de Primaria Mun. Curtea de Arges; Act Administrativ nr. 12, din 31/01/2012 emis de Consiliul Local al Municipiului Curtea de Arges; Act Administrativ nr. 114835, din 02/04/2020 emis de Primaria Mun. Curtea de Arges;	
B1 Intabulare, drept de PROPRIETATE, dobandit prin Lege, cota actuala 1/1, cota initiala 1/1	A1
1) MUNICIPIUL CURTEA DE ARGES, CIF:4121927, DOMENIU PUBLIC	

C. Partea III. SARCINI .

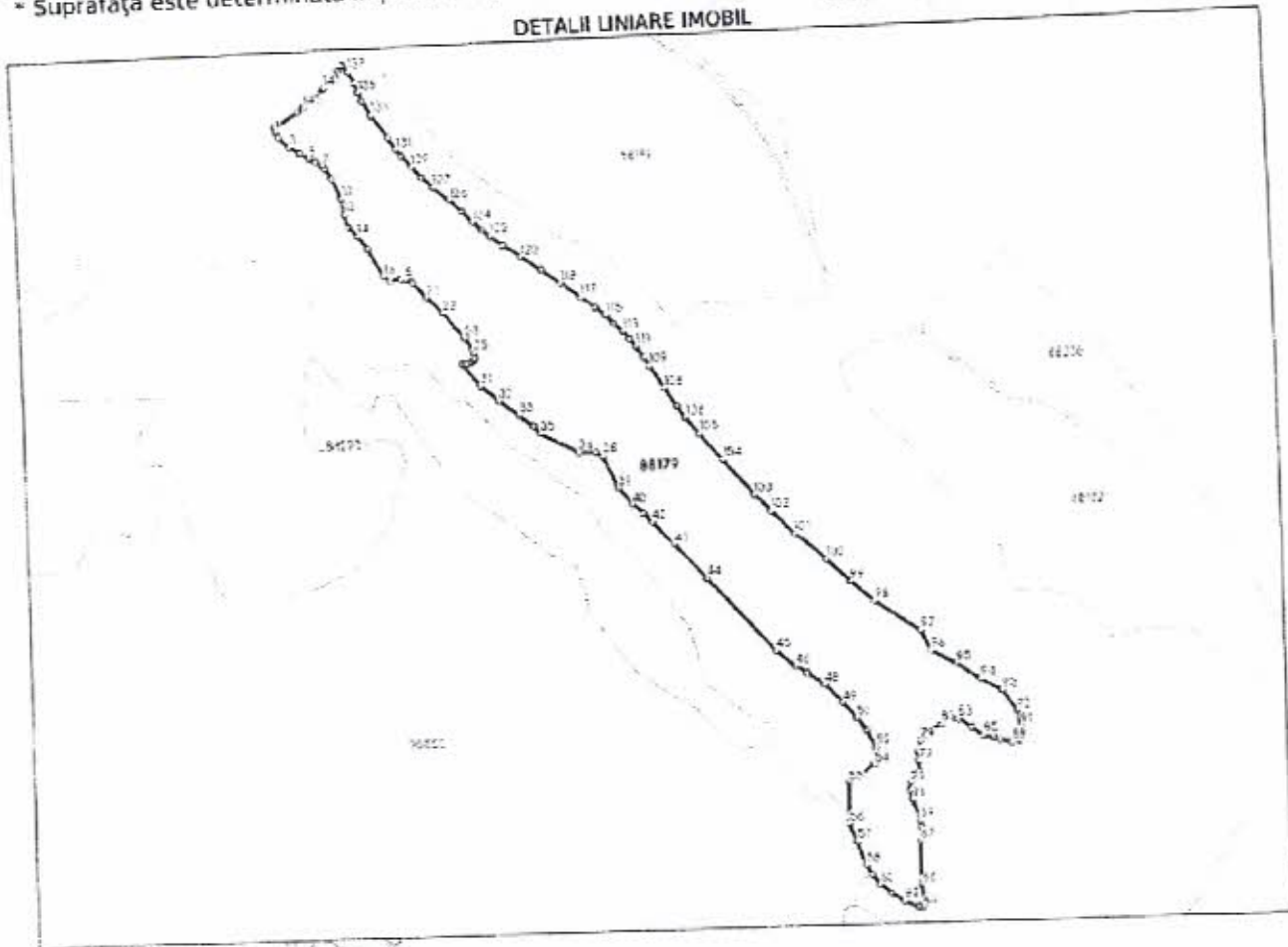
Înscrieri privind dezmembrările dreptului de proprietate, drepturi reale de garanție și sarcini	Referințe
NU SUNT	

Teren

Nr cadastral	Suprafața (mp)*	Observații / Referințe
88179	Din acte: 508.186 Masurata: 60.163	

* Suprafața este determinată în planul de proiecție Stereo 70.

DETALII LINIARE IMOBIL



Date referitoare la teren

Nr Crt	Categorie folosință	Intră vilan	Suprafața (mp)	Tarla	Parcelă	Nr. topo	Observații / Referințe
1	pasune	NU	59.236	-	-	-	din care suprafața de 115 mp reprezintă lac
2	ape statatoare	NU	927	-	-	-	lac

Lungime Segmente

1) Valorile lungimilor segmentelor sunt obținute din proiecție în plan.

Punct început	Punct sfârșit	Lungime segment	Punct început	Punct sfârșit	Lungime segment	Punct început	Punct sfârșit	Lungime segment
1	2	4.836	2	3	11.118	3	4	8.822
4	5	9.056	5	6	5.267	6	7	6.331
7	8	3.473	8	9	9.296	9	10	16.743
10	11	5.109	11	12	8.033	12	13	10.357



Oficiul de Cadastru și Publicitate Imobiliară ARGES
Biroul de Cadastru și Publicitate Imobiliară Curtea de Arges

**CARTE FUNCİARĂ NR. 88167
COPIE**

Carte Funciară Nr. 88167 Curtea de Arges

A. Partea I. Descrierea Imobilului

TEREN Extravilan

Adresa: Jud. Arges, Pasunea "Capul Dealului", Punct "Heria" - Trup JV

Nr. Crt	Nr. cadastral topografic	Suprafața* (mp)	Observații / Referințe
A1	88167	Din acte: 508.186 Masurata: 22.561	Teren neimprejmit;

B. Partea II. Proprietari și acte

Inscrieri privitoare la dreptul de proprietate și alte drepturi reale	Referințe
4125 / 02/04/2020 Act Normativ nr. 609bis, din 16/08/2002 emis de Guvernul Romaniei; Act Administrativ nr. 8634, din 23/03/2020 emis de Primaria Mun. Curtea de Arges; Act Administrativ nr. 114746, din 24/03/2020 emis de Primaria Mun. Curtea de Arges; Act Administrativ nr. 12, din 31/01/2012 emis de Consiliul Local al Municipiului Curtea de Arges;	
B1 Intabulare, drept de PROPRIETATE, dobandit prin Lege, cota actuala 1/1, cota initiala 1/1 1) MUNICIPIUL CURTEA DE ARGES, CIF:4121927, DOMENIU PUBLIC	A1

C. Partea III. SARCINI .

Inscrieri privind dezmembrămintele dreptului de proprietate, drepturi reale de garanție și sarcini	Referințe
NU SUNT	

CARTE FUNCIARĂ NR. 88253
COPIE

Carte Funciară Nr. 88253 Curtea de Arges

A. Partea I. Descrierea imobilului

TEREN Extravilan

Adresa: Jud. Arges, Pasunea "Capul Dealului", punct "Heria" - Trup.V.

Nr. Crt	Nr. cadastral Nr. topografic	Suprafața* (mp)	Observații / Referințe
A1	88253	Din acte: 508.186 Masurata: 7.385	Teren ncimprejmuit;

B. Partea II. Proprietari și acte

Înscrieri privitoare la dreptul de proprietate și alte drepturi reale		Referințe
4987 / 07/05/2020		
Act Normativ nr. 609bis, din 16/08/2002 emis de Guvernul Romaniei; Act Administrativ nr. 8633, din 23/03/2020 emis de Primaria Mun. Curtea de Arges; Act Administrativ nr. 12, din 31/01/2012 emis de Consiliul Local al Municipiului Curtea de Arges; Act Administrativ nr. 115011, din 15/04/2020 emis de Primaria Mun. Curtea de Arges;		
B1	Intabulare, drept de PROPRIETATE, dobandit prin Lege, cota actuala 1/1, cota initiala 1/1 1) MUNICIPIUL CURTEA DE ARGES, CIF:4121927, DOMENIU PUBLIC	A1

C. Partea III. SARCINI.

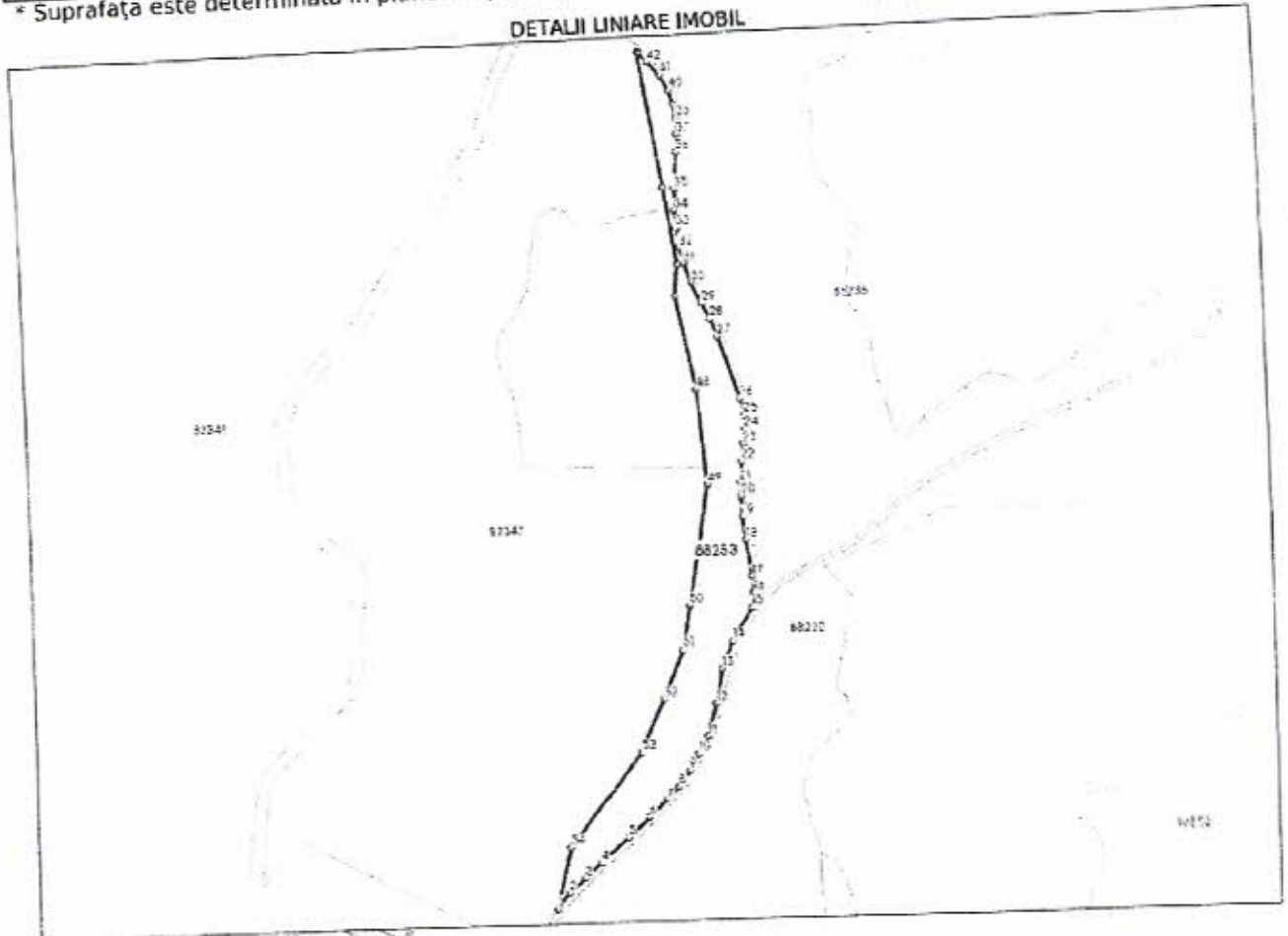
Inscrieri privind dezmembramintele dreptului de proprietate, drepturi reale de garanție și sarcini	Referințe
NU SUNT	

Teren

Nr cadastral	Suprafața (mp)*	Observații / Referințe
88253	Din acte: 508.186 Masurata: 7.385	

* Suprafața este determinată în planul de proiecție Stereo 70.

DETAII LINIARE IMOBIL



Date referitoare la teren

Nr Crt	Categorie folosință	Intra-vilan	Suprafața (mp)	Tarla	Parcelă	Nr. topo	Observații / Referințe
1	pasune	NU	3.791	-	-	-	
2	pășuni (P) - pășuni cu tufărișuri și mărăcișișuri	NU	3.594	-	-	-	

Lungime Segmente

1) Valorile lungimilor segmentelor sunt obținute din proiecție în plan.

Punct Început	Punct sfârșit	Lungime segment	Punct Început	Punct sfârșit	Lungime segment	Punct Început	Punct sfârșit	Lungime segment
1	2	9.584	2	3	10.373	3	4	10.847
4	5	18.371	5	6	14.298	6	7	12.277

CARTE FUNCİARĂ NR. 88220
COPIE

Carte Funciară Nr. 88220 Curtea de Arges

A. Partea I. Descrierea Imobilului

TEREN Extravilan

Adresa: Jud. Arges, Pasunea "Capul Dealului", punct "Heria" - Trup VI

Nr. Crt	Nr. cadastral Nr. topografic	Suprafața* (mp)	Observații / Referințe
A1	88220	Din acte: 508.186 Masurata: 104.330	Teren neimprejmut;

B. Partea II. Proprietari și acte

Inscrieri privitoare la dreptul de proprietate și alte drepturi reale	Referințe
4681 / 27/04/2020 Act Normativ nr. 609bis, din 16/08/2002 emis de Guvernul Romaniei; Act Administrativ nr. 12, din 31/01/2012 emis de Consiliul Local al Municipiului Curtea de Arges; Act Administrativ nr. 8632, din 23/03/2020 emis de Primaria Mun. Curtea de Arges; Act Administrativ nr. 115012, din 15/04/2020 emis de Primaria Mun. Curtea de Arges;	
B1 Intabulare, drept de PROPRIETATE, dobandit prin Lege, cota actuala 1/1, cota initiala 1/1	A1
1) MUNICIPIUL CURTEA DE ARGES, CIF:4121927, DOMENIU PUBLIC	

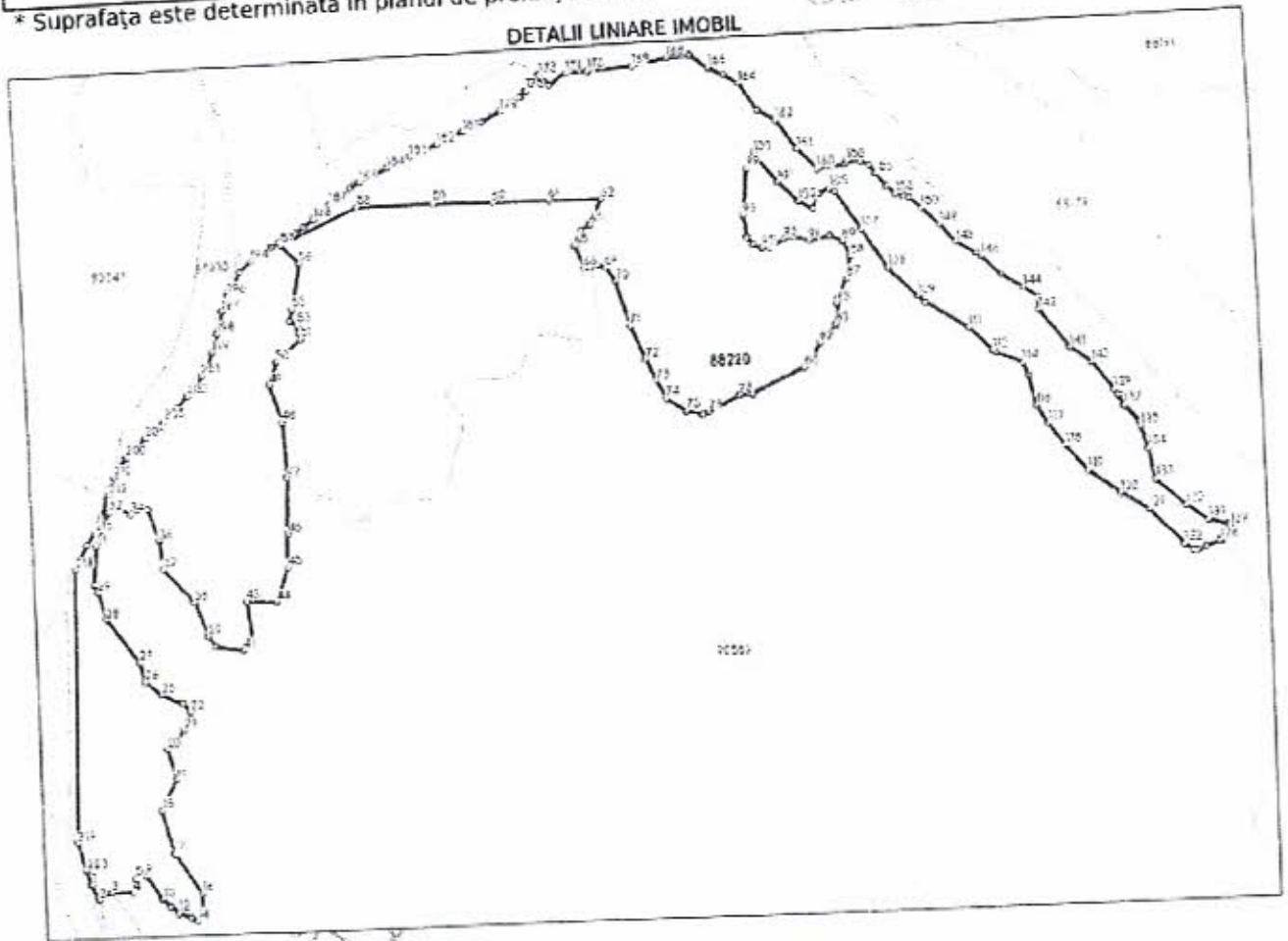
C. Partea III. SARCINI.

Inscrieri privind dezmembrămintele dreptului de proprietate, drepturi reale de garanție și sarcini	Referințe
NU SUNT	

Teren

Nr cadastral	Suprafața (mp)*	Observații / Referințe
88220	Din acte: 508.186 Masurata: 104.330	

* Suprafața este determinată în planul de proiecție Stereo 70.



Date referitoare la teren

Nr Crt	Categorie folosință	Intravilan	Suprafața (mp)	Tarla	Parcelă	Nr. topo	Observații / Referințe
1	pasune	NU	32.504	-	-	-	
2	pășuni (P) - pășuni împădurite	NU	9.115	-	-	-	
3	pășuni (P) - pășuni cu tufărișuri și mărăcinășuri	NU	2.878	-	-	-	
4	pasune	NU	20.956	-	-	-	
5	pășuni (P) - pășuni împădurite	NU	6.566	-	-	-	
6	pasune	NU	32.311	-	-	-	

CARTE FUNCİARĂ NR. 88200
COPIE
Carte Funciară Nr. 88200 Curtea de Arges

A. Partea I. Descrierea Imobilului

TEREN Extravilan

Adresa: Jud. Arges, Pasunea Capul Dealului, Punct Poiana cu Mesteceni, Trup I

Nr. Crt	Nr. cadastral topografic	Suprafața* (mp)	Observații / Referințe
A1	88200	Din acte: 508.186 Masurata: 13.575	Teren neimprejmuit;

B. Partea II. Proprietari și acte

Inscrieri privitoare la dreptul de proprietate și alte drepturi reale	Referințe
4682 / 27/04/2020 Act Normativ nr. 609bis, din 16/08/2002 emis de Guvernul Romaniei; Act Administrativ nr. 8628, din 23/03/2020 emis de Primaria Mun. Curtea de Arges; Act Administrativ nr. 12, din 31/01/2012 emis de Consiliul Local al Municipiului Curtea de Arges; Act Administrativ nr. 114729, din 24/03/2020 emis de Primaria Mun. Curtea de Arges;	
B1 Intabulare, drept de PROPRIETATE, dobandit prin Lege, cota actuala 1/1, cota initiala 1/1 1) MUNICIPIUL CURTEA DE ARGES, CIF:4121927, DOMENIU PUBLIC	A1

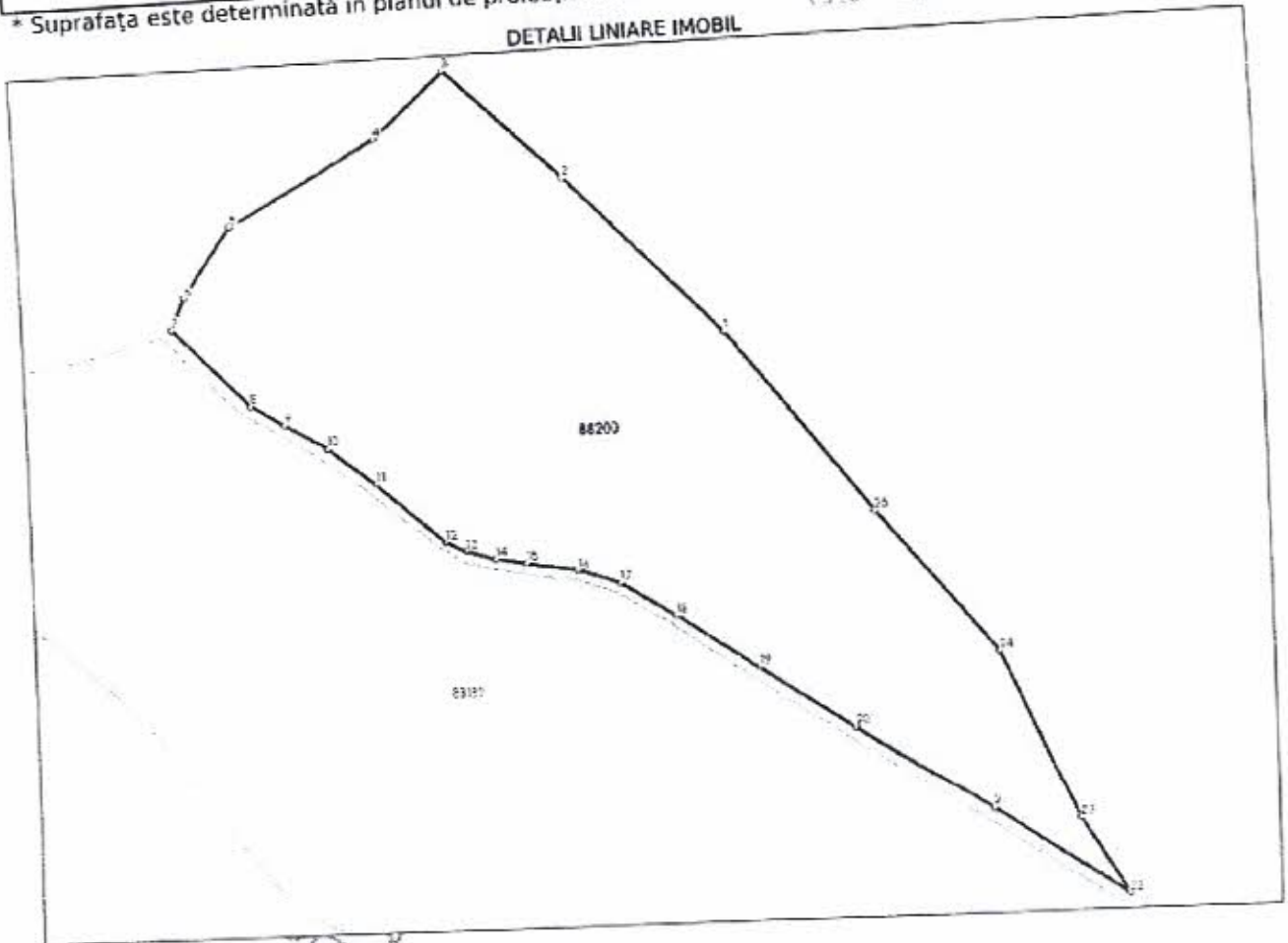
C. Partea III. SARCINI.

Inscrieri privind dezmembramintele dreptului de proprietate, drepturi reale de garanție și sarcini	Referințe
NU SUNT	

Teren		Observații / Referințe
Nr cadastral 88200	Suprafața (mp)* Din acte: 508.186 Masurata: 13.575	

* Suprafața este determinată în planul de proiecție Stereo 70.

DETALII LINIARE IMOBIL



Date referitoare la teren

Nr Crt	Categorie folosință	Intră vilan	Suprafața (mp)	Terla	Parcelă	Nr. topo	Observații / Referințe
1	pasune	NU	11.916	-	-	-	
2	pășuni (P) - pășuni cu tufărișuri și mărăciunișuri	NU	1.659	-	-	-	

Lungime Segmente

1) Valorile lungimilor segmentelor sunt obținute din proiecție în plan.

Punct Început	Punct sfârșit	Lungime segment (m)
1	2	51.674

Punct Început	Punct sfârșit	Lungime segment (m)
2	3	37.07

CARTE FUNCİARĂ NR. 88182
COPIE
 Carte Funciară Nr. 88182 Curtea de Argeș

A. Partea I. Descrierea imobilului

TEREN Extravilan

Adresa: Jud. Argeș, UAT Curtea de Argeș, Pasunea Capul Dealului, punctul Poiana cu Mesteceni, Trup II

Nr. Crt	Nr. cadastral Nr. topografic	Suprafața* (mp)	Observații / Referințe
A1	88182	Din acte: 508.186 Masurata: 36.544	Teren neimprejmuit;

B. Partea II. Proprietari și acte

Înscrieri privitoare la dreptul de proprietate și alte drepturi reale		Referințe
4243 / 07/04/2020		
Act Normativ nr. 609bis, din 06/04/2020 emis de Guvernul Romaniei; Act Administrativ nr. 8627, din 23/03/2020 emis de Primaria Mun. Curtea de Argeș; Act Administrativ nr. 114729, din 24/03/2020 emis de Primaria Mun. Curtea de Argeș; Act Administrativ nr. 12, din 31/01/2012 emis de Consiliul Local al Municipiului Curtea de Argeș;		
B1	Intabulare, drept de PROPRIETATE, dobândit prin Lege, cota actuala 1/1, cota initiala 1/1 1) MUNICIPIUL CURTEA DE ARGES , CIF:4121927, DOMENIU PUBLIC	A1

C. Partea III. SARCINI .

Inscrieri privind dezmembrămintele dreptului de proprietate, drepturi reale de garanție și sarcini	Referințe
NU SUNT	

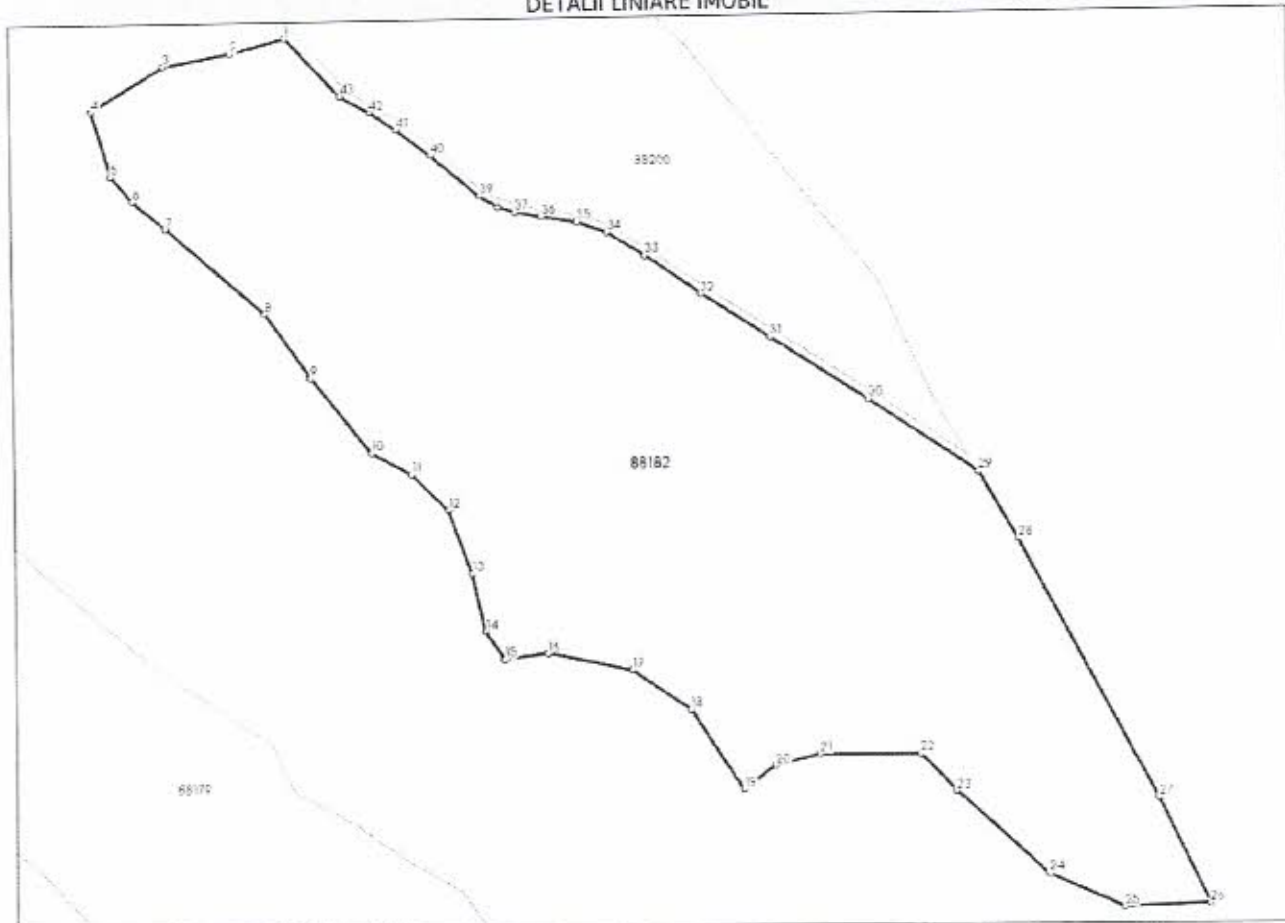
Anexa Nr. 1 La Partea I

Teren

Nr cadastral	Suprafața (mp)*	Observații / Referințe
88182	Din acte: 508.186 Masurata: 36.544	

* Suprafața este determinată în planul de proiecție Stereo 70.

DETALII LINIARE IMOBIL



Date referitoare la teren

Nr Crt	Categorie folosință	Intră vilan	Suprafața (mp)	Tarla	Parcelă	Nr. topo	Observații / Referințe
1	pasune	NU	34.204	-	-	-	
2	pășuni (P) - pășuni cu tufărișuri și mărăcinișur	NU	1.738	-	-	-	
3	pășuni (P) - pășuni cu tufărișuri și mărăcinișur	NU	602	-	-	-	

Date referitoare la construcții

CARTE FUNCİARĂ NR. 88171
COPIE

Carte Funciară Nr. 88171 Curtea de Argeș

A. Partea I. Descrierea imobilului

TEREN Extravilan

Adresa: Jud. Argeș, Pasunea Capul Dealului, Punct Dealul lui Parjof

Nr. Crt	Nr. cadastral topografic	Suprafața* (mp)	Observații / Referințe
A1	88171	Din acte: 70.714 Masurata: 66.300	Teren neîmprejmuit; Diferența de suprafață se regăsește la Lotul 2= 3608mp și Lotul 3= 806mp - suprafețe expropriate conform Legii 255/2010

B. Partea II. Proprietari și acte

Înscrieri privitoare la dreptul de proprietate și alte drepturi reale		Referințe
4057 / 31/03/2020		
Act Normativ nr. 609bis, din 16/08/2002 emis de Guvernul României; Act Administrativ nr. 114729, din 24/03/2020 emis de Primaria Mun. Curtea de Argeș; Act Administrativ nr. 8648, din 23/03/2020 emis de Primaria Mun. Curtea de Argeș;		
B1	Intabulare, drept de PROPRIETATE, dobândit prin Lege, cota actuală 1/1, cota inițială 1/1 1) MUNICIPIUL CURTEA DE ARGES, CIF:4121927, DOMENIU PUBLIC	A1
B2	imobil aflat sub incidența art. 3, alin. 1 din Legea 17/2014	A±
14403 / 09/11/2020		
Certificat Grefa nr. 3879/216/2020, din 06/11/2020 emis de JUDECĂTORIA CURTEA DE ARGES;		
B3	se notează litigiul din dosarul cu nr. 3879/216/2020, aflat pe rolul Judecătoria Curtea de Argeș având ca obiect "revendicare imobiliară, rectificarea cartei funciare, repunerea părților în situația anterioară", privind pe reclamanta REGIA NAȚIONALĂ A PĂDURILOR ROMSILVA prin DIRECTIA SILVICĂ ARGES, în contradictoriu cu pârâta UAT MUNICIPIUL CURTEA DE ARGES.	A1
14692 / 12/11/2020		
Act Administrativ nr. F.N, din 09/11/2020 emis de OCPI ARGES-SERVICIUL CADASTRU;		
B4	În baza referatului din 09.11.2020 întocmit de Serviciul Cadastru ca urmare a recepției documentației cadastrale nr. 11525/17.09.2020, se notează suprapunerea parțială a imobilului înscris sub A1, cu imobilul identificat cu nr. cadastral 88415 (coridorul de expropriere Autostrada Pitești-Sibiu), înscris în cartea funciară nr. 88415 UAT Curtea de Argeș	A±
26941 / 18/12/2023		
Act Administrativ nr. F.N, din 12/12/2023 emis de OCPI ARGES- SERVICIUL CADASTRU;		
B5	În baza referatului din 12.12.2023 întocmit de Serviciul Cadastru ca urmare a recepției documentației cadastrale nr. 26264/08.12.2023, se notează suprapunerea parțială a imobilului înscris sub A1, cu imobilul identificat cu nr. cadastral 88415 (coridorul de expropriere Autostrada Pitești-Sibiu), înscris în cartea funciară nr. 88415 UAT Curtea de Argeș.	A1
27337 / 03/10/2024		
Act Normativ nr. HG 360, din 20/04/2023 emis de Guvernul României; Act Administrativ nr. CF 88171, din 31/03/2020 emis de OCPI ARGES; Act Administrativ nr. MANDAT 11078, din 25/02/2020 emis de CNAIR; Act Administrativ nr. -, din 07/10/2024 emis de OCPI ARGES-SERVICIUL CADASTRU;		
B6	se notează re poziționarea imobilului, conform documentației tehnice cadastrale avizată de OCPI Argeș - Serviciul Cadastru sub nr. 27337/03.10.2024, cu stare de proprietate neschimbată.	A1
B7	se notează actualizarea informațiilor tehnice cadastrale în sensul că se modifică suprafața terenului de la 70714 mp la 66300 mp, ca urmare a exproprierii cu suprafața afectată de Autostrada Sibiu - Pitești și lotizării suprafeței rămase, cu stare de proprietate neschimbată.	A1

Înscrieri privitoare la dreptul de proprietate și alte drepturi reale		Referințe
B8	În baza referatului din 07.10.2024 întocmit de Serviciul Cadastru și în baza art. 111, alin 5 din Regulamentul de avizare, recepție și înscriere în evidențele de cadastru și carte funciară aprobat prin Ordinul directorului general al Agenției Naționale de Cadastru și Publicitate Imobiliară nr. 600/2023, se radiază pozițiile 4 și 5 din partea B.	A1
27470 / 04/10/2024		
B9	Hotărâre Judecatorească nr. 1222, din 27/06/2023 emis de JUDECĂTORIA CURTEA DE ARGEȘ: în temeiul art. 35, alin 5, din Legea 7/1996 R, cu modificările și completările ulterioare, se notează sentința civilă nr. 1222/27.06.2023, pronunțată de Judecătoria Curtea de Argeș în dosar nr. 3879/216/2020, rămasă definitivă prin decizia civilă nr. 172/30.01.2024 pronunțată de Tribunalul Argeș prin care s-a respins ca nefondat apelul, definitivă la rândul său prin decizia nr. 323/17.09.2024 a Curții de Apel Pitești, având ca obiect revendicarea imobiliară.	A1
C. Partea III. SARCINI		
Înscrieri privind dezmembrămintele dreptului de proprietate, drepturi reale de garanție și sarcini		Referințe
NU SUNT		

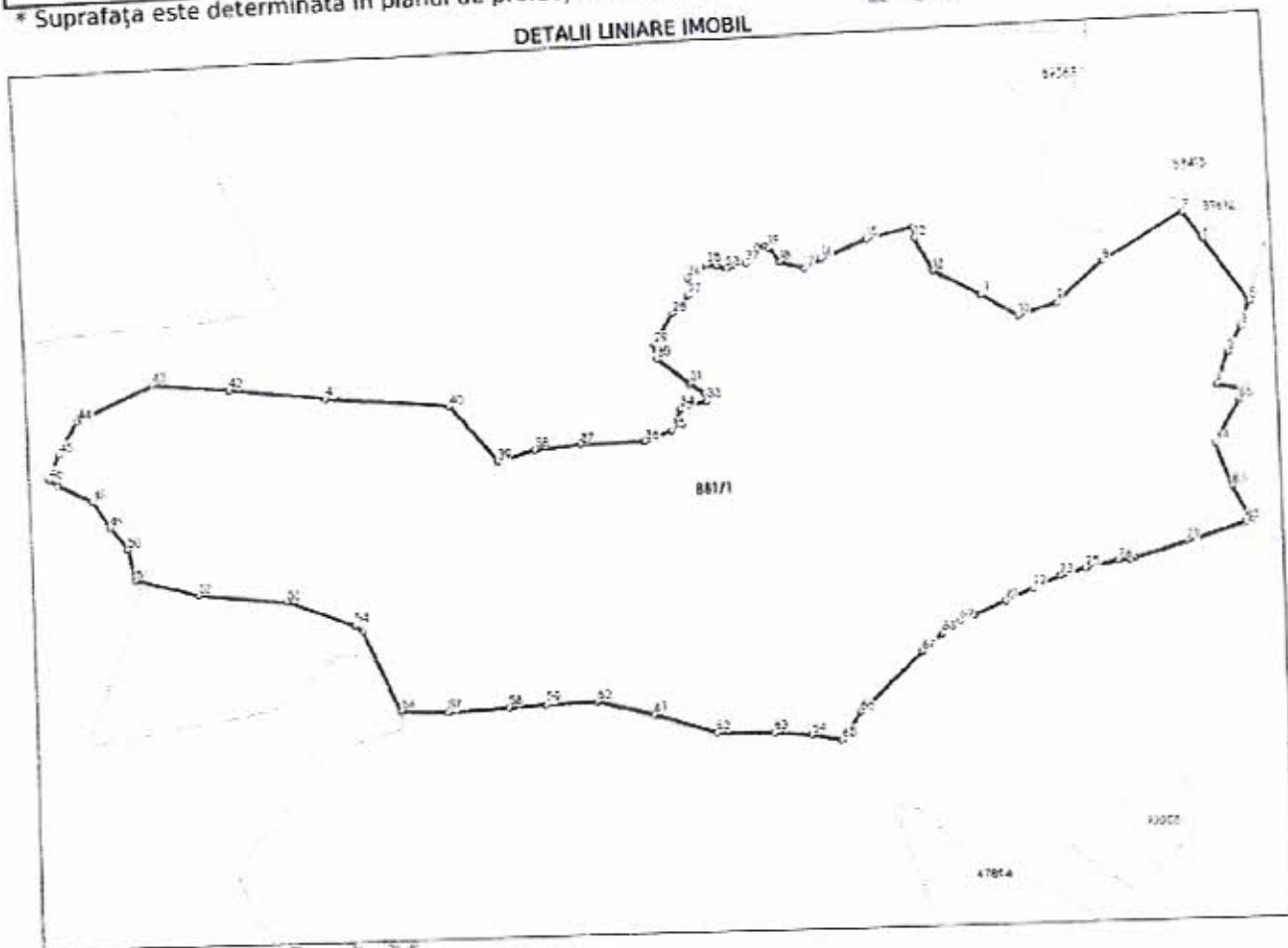
Neutilizabil în Civil

Teren

Nr cadastral	Suprafața (mp)*	Observații / Referințe
88171	Din acte: 70.714 Masurata: 66.300	Diferenta de suprafata se regasese la Lotul 2= 3508mp si Lotul 3= 806mp - suprafete expropriate conform Legii 255/2010

* Suprafata este determinată în planul de proiecție Stereo 70.

DETALII LINIARE IMOBIL



Date referitoare la teren

Nr Crt	Categorie folosință	Intra vilan	Suprafața (mp)	Tarla	Parcelă	Nr. topo	Observații / Referințe
1	pasune	NU	Din acte: 61.193 Masurata: 59.115	-	-	-	
2	pășuni (P) - pășuni împădurite	NU	1.755	-	-	-	
3	pășuni (P) - pășuni împădurite	NU	Din acte: 6.289 Masurata: 3.953	-	-	-	
4	pășuni (P) - pășuni împădurite	NU	798	-	-	-	
5	pășuni (P) - pășuni cu tufărișuri și mărăcișișur	NU	679	-	-	-	



Oficiul de Cadastru și Publicitate Imobiliară ARGES
Biroul de Cadastru și Publicitate Imobiliară Curtea de Arges

CARTE FUNCİARĂ NR. 88148 COPIE

Carte Funciară Nr. 88148 Curtea de Arges

A. Partea I. Descrierea imobilului

TEREN Extravilan

Adresa: Jud. Arges, Pasunea Capul Dealului, Punct Prunii lui Dovleac

Nr. Crt	Nr. cadastral topografic	Suprafața* (mp)	Observații / Referințe
A1	88148	Din acte: 508.186 Masurata: 23.570	Teren nelmprejmuit;

B. Partea II. Proprietari și acte

Înscrieri privitoare la dreptul de proprietate și alte drepturi reale	Referințe
4065 / 31/03/2020 Act Normativ nr. 609bis, din 16/08/2002 emis de Guvernul Romaniei; Act Administrativ nr. 114729, din 24/03/2020 emis de Primaria Mun. Curtea de Arges; Act Administrativ nr. 8626, din 23/03/2020 emis de Primaria Mun. Curtea de Arges; Act Administrativ nr. 12, din 31/01/2012 emis de C.L. Curtea de Arges;	A1
B1 Intabulare, drept de PROPRIETATE, dobandit prin Lege, cota actuala 1/1, cota initiala 1/1	
1) MUNICIPIUL CURTEA DE ARGES, CIF:4121927, DOMENIU PUBLIC	

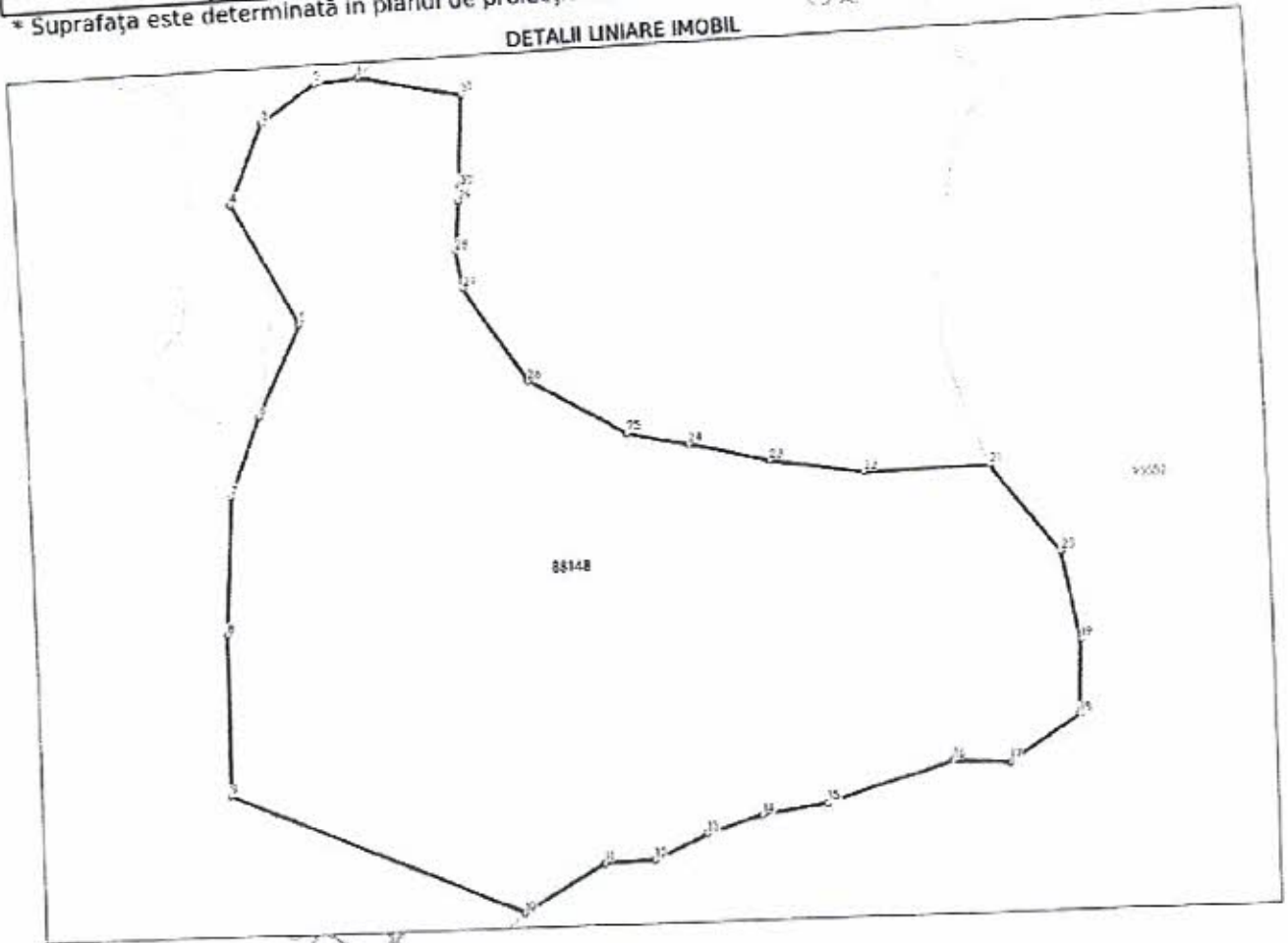
C. Partea III. SARCINI

Înscrieri privind dezmembrămintele dreptului de proprietate, drepturi reale de garanție și sarcini	Referințe
NU SUNT	

Teren		Observații / Referințe
Nr cadastral 88148	Suprafața (mp)* Din acte: 508.186 Masurata: 23.570	

* Suprafața este determinată în planul de proiecție Stereo 70.

DETALII LINIARE IMOBIL



Date referitoare la teren

Nr Crt	Categorie folosință	Intră vișn	Suprafața (mp)	Tarla	Parcelă	Nr. topo	Observații / Referințe
1	pasune	NU	13.532	-	-	-	
2	pășuni (P) pășuni cu tufărișuri și mărăciunișuri	NU	10.038	-	-	-	

Lungime Segmente

1) Valorile lungimilor segmentelor sunt obținute din proiecție în plan.

Punct început	Punct sfârșit	Lungime segment (m)
1	2	10.873

Punct început	Punct sfârșit	Lungime segment (m)
2	3	15.883

CARTE FUNCİARĂ NR. 88191
COPIE
Carte Funciară Nr. 88191 Curtea de Argeș

A. Partea I. Descrierea imobilului

TEREN Extravilan

Adresa: Jud. Argeș, Pasunea Capul Dealului, punctul Heria Poiana cu Aluni, Trup I

Nr. Crt	Nr. cadastral Nr. topografic	Suprafața* (mp)	Observații / Referințe
A1	88191	Din acte: 508.186 Masurata: 48.165	Teren neimprejmuit;

B. Partea II. Proprietari și acte

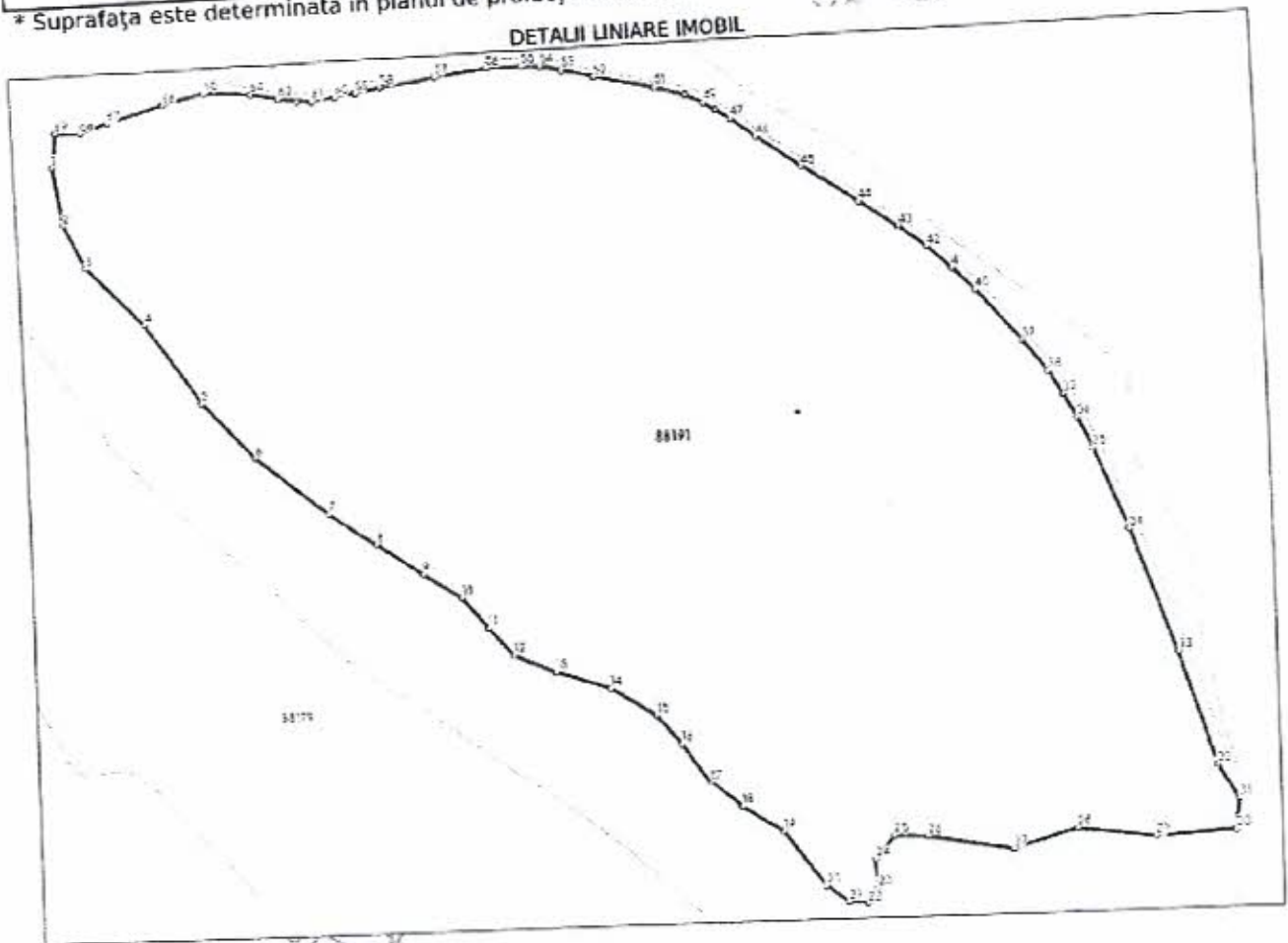
Inscrieri privitoare la dreptul de proprietate și alte drepturi reale	Referințe
4250 / 07/04/2020 Act Normativ nr. 609bis, din 16/08/2002 emis de Guvernul României; Act Administrativ nr. 114742, din 24/03/2020 emis de Primaria Mun. Curtea de Argeș; Act Administrativ nr. 12, din 31/01/2012 emis de Consiliul Local al Municipiului Curtea de Argeș; Act Administrativ nr. 8631, din 23/03/2020 emis de Primaria Mun. Curtea de Argeș;	
B1 Intabulare, drept de PROPRIETATE, dobândit prin Lege, cota actuala 1/1, cota initiala 1/1 1) MUNICIPIUL CURTEA DE ARGES, CIF:4121927, DOMENIU PUBLIC	A1

C. Partea III. SARCINI.

Inscrieri privind dezmembrările dreptului de proprietate, drepturi reale de garanție și sarcini	Referințe
NU SUNT	

Teren		Observații / Referințe
Nr cadastral 88191	Suprafața (mp)* Din acte: 508.186 Masurata: 48.165	

* Suprafața este determinată în planul de proiecție Stereo 70.



Date referitoare la teren

Nr Crt	Categorie folosință	Intab. vilșii	Suprafața (mp)	Tarla	Parcelă	Nr. topo	Observații / Referințe
1	pasune	NU	48.165	-	-	-	

Lungime Segmente

1) Valorile lungimilor segmentelor sunt obținute din proiecție în plan.

Punct început	Punct sfârșit	Lungime segment
1	2	17.611
4	5	29.091
7	8	16.828
10	11	12.028
13	14	17.017
16	17	14.318

Punct început	Punct sfârșit	Lungime segment
2	3	14.776
5	6	23.046
8	9	16.29
11	12	10.919
14	15	15.606
17	18	12.206

Punct început	Punct sfârșit	Lungime segment
3	4	24.158
6	7	27.754
9	10	13.56
12	13	13.317
15	16	11.261
18	19	14.244

CARTE FUNCİARĂ NR. 88226
COPIE

Carte Funciară Nr. 88226 Curtea de Arges

A. Partea I. Descrierea imobilului

TEREN Extravilan

Adresa: Jud. Arges, Pasune Capul Dealului, pct. Heria Poiana cu Afuni, Trup II

Nr. Crt	Nr. cadastral topografic	Suprafața* (mp)	Observații / Referințe
A1	88226	Din acte: 508.186 Masurata: 4.684	Teren neimprijmit:

B. Partea II. Proprietari și acte

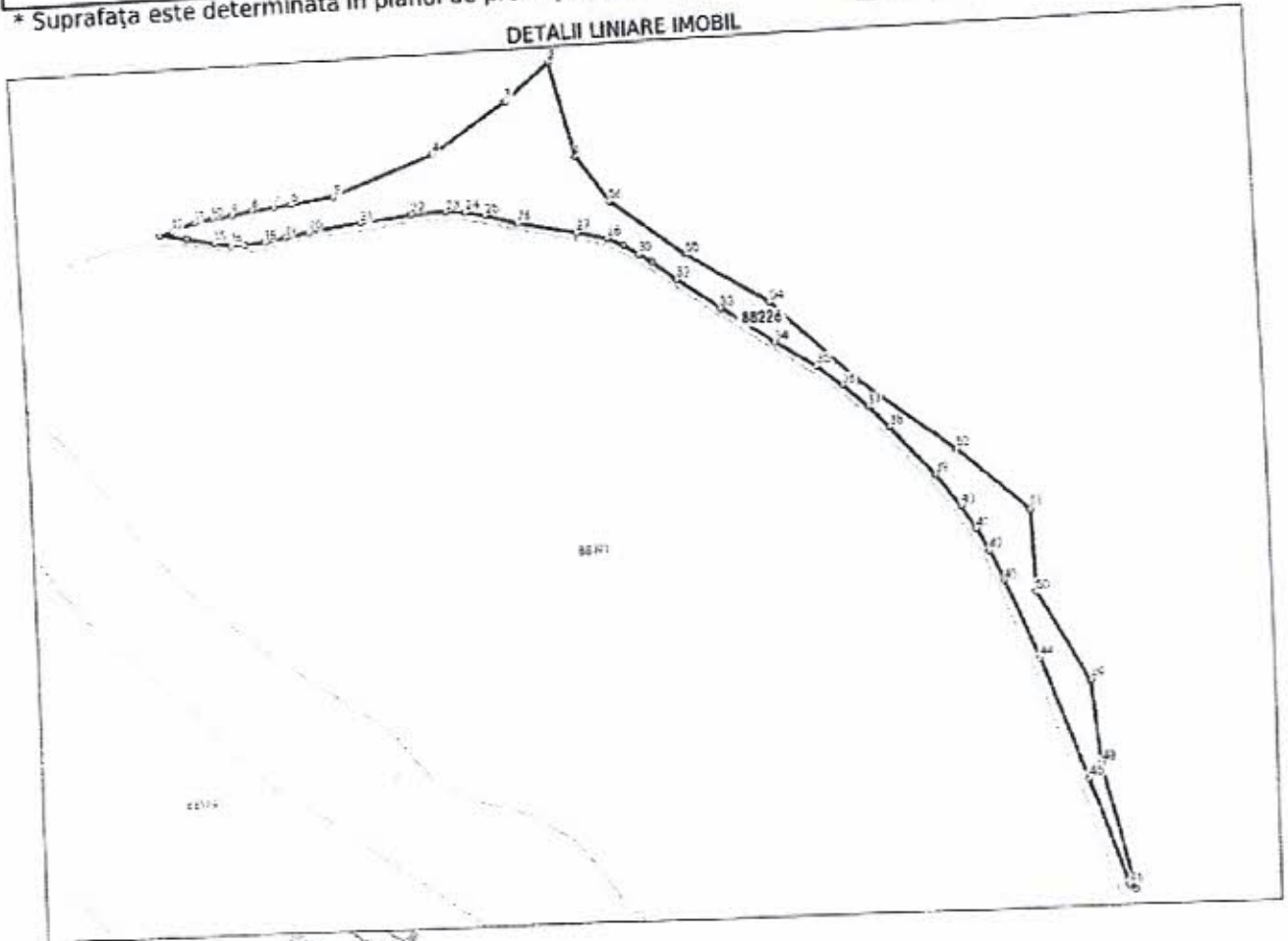
Inscrieri privitoare la dreptul de proprietate și alte drepturi reale	Referințe
4587 / 22/04/2020 Act Normativ nr. 609bis, din 16/08/2002 emis de Guvernul Romaniei; Act Administrativ nr. 114745, din 24/03/2020 emis de Primaria Mun. Curtea de Arges; Act Administrativ nr. 8629, din 23/03/2020 emis de Primaria Mun. Curtea de Arges; Act Administrativ nr. 12, din 31/01/2012 emis de Consiliul Local al Municipiului Curtea de Arges;	
B1 Intabulare, drept de PROPRIETATE, dobandit prin Lege, cota actuala 1/1, cota initiala 1/1 1) MUNICIPIUL CURTEA DE ARGES, CIF:4121927, DOMENIU PUBLIC	A1

C. Partea III. SARCINI.

Inscrieri privind dezmembărintele dreptului de proprietate, drepturi reale de garanție și sarcini	Referințe
NU SUNT	

Teren		Observații / Referințe
Nr cadastral 88226	Suprafața (mp)* Din acte: 508.186 Masurata: 4.684	

* Suprafața este determinată în planul de proiecție Stereo 70.



Date referitoare la teren

Nr. Crt.	Categorie folosință	Intra-vilan	Suprafața (mp)	Tarla	Parcelă	Nr. topo	Observații / Referințe
1	pasune	NU	4.684	-	-	-	

Lungime Segmente

1) Valorile lungimilor segmentelor sunt obținute din proiecție în plan.

Punct început	Punct sfârșit	Lungime segment	Punct început	Punct sfârșit	Lungime segment	Punct început	Punct sfârșit	Lungime segment
1	2	29.606	2	3	17.527	3	4	27.523
4	5	32.698	5	6	13.183	6	7	5.235
7	8	6.79	8	9	6.369	9	10	6.075
10	11	5.47	11	12	7.35	12	13	3.903
13	14	8.051	14	15	8.773	15	16	5.129
16	17	4.094	17	18	6.241	18	19	6.524



CARTE FUNCİARĂ NR. 81223
COPIE

Carte Funciară Nr. 81223 Tigveni

A. Partea I. Descrierea imobilului

TEREN Extravilan

Adresa: Jud. Arges, Pasunea "Capul Dealului", Punct "Heria la Iara" - Trup I

Nr. Crt	Nr. cadastral Nr. topografic	Suprafața* (mp)	Observații / Referințe
A1	81223	Din acte: 508,186 Masurata: 4.309	Teren neimprejmuit;

B. Partea II. Proprietari și acte

Inscrieri privitoare la dreptul de proprietate și alte drepturi reale	Referințe
5294 / 15/05/2020 Act Normativ nr. 609bis, din 16/08/2002 emis de Guvernul Romaniei; Act Administrativ nr. 2219, din 07/05/2020 emis de Primaria Comunei Tigveni; Act Administrativ nr. 8646, din 23/03/2020 emis de Primaria Mun. Curtea de Arges; Act Administrativ nr. 12, din 31/01/2012 emis de Consiliul Local al Municipiului Curtea de Arges;	
B1 Intabulare, drept de PROPRIETATE, dobandit prin Lege, cota actuala 1/1, cota initiala 1/1 1) MUNICIPIUL CURTEA DE ARGES, CIF:4121927, DOMENIU PUBLIC	A1

C. Partea III. SARCINI.

Inscrieri privind dezmembrările dreptului de proprietate, drepturi reale de garanție și sarcini	Referințe
NU SUNT	

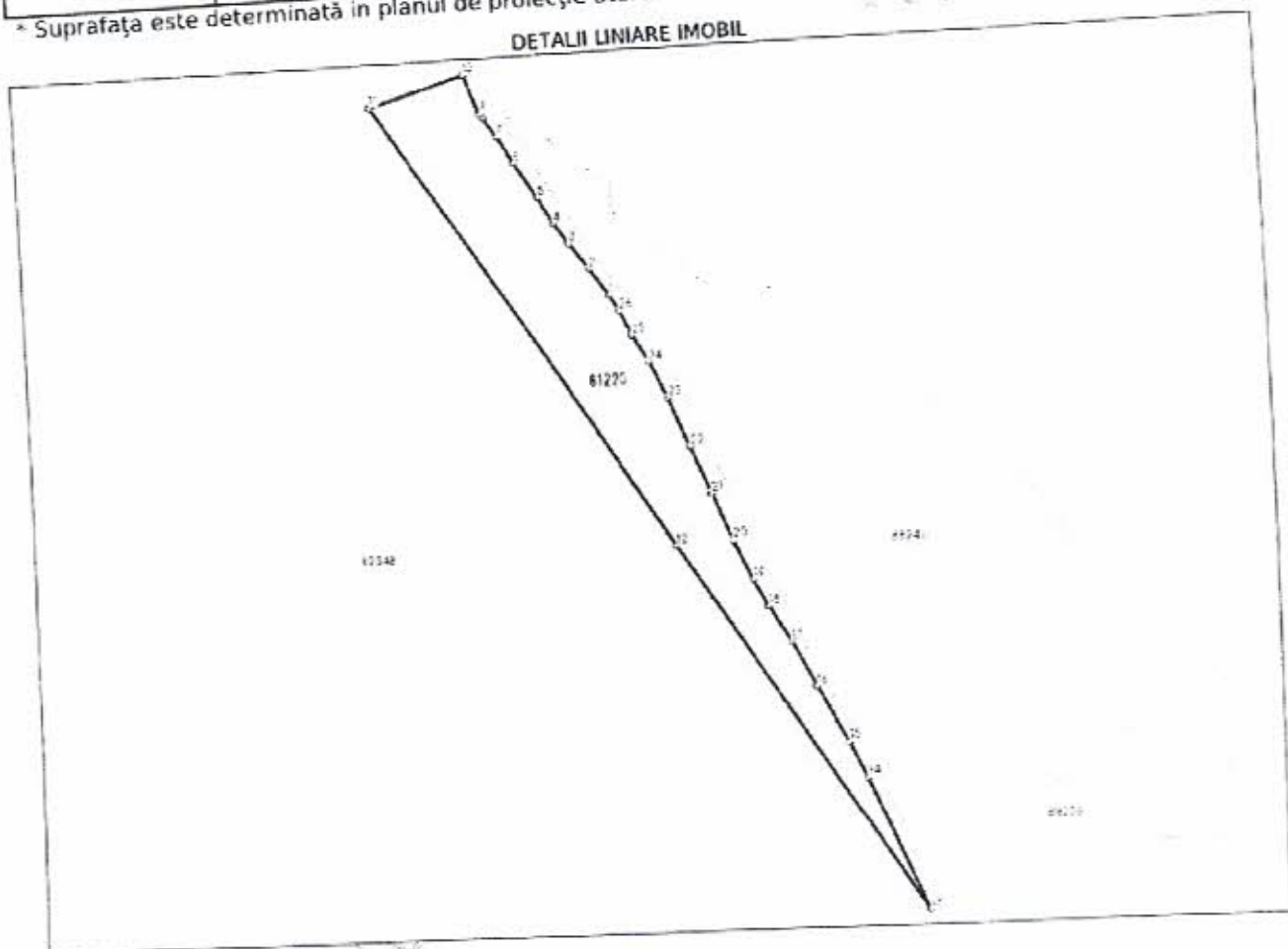
Anexa Nr. 1 La Partea I

Teren

Nr cadastral	Suprafața (mp)*	Observații / Referințe
81223	Din acte: 508.186 Masurata: 4.309	

* Suprafața este determinată în planul de proiecție Stereo 70.

DETALII LINIARE IMOBIL



Date referitoare la teren

Nr Crt	Categorie folosință	Intra-vilan	Suprafața (mp)	Tarla	Parcelă	Nr. topo	Observații / Referințe
1	pășuni (P) - pășuni cu tufărișuri și mărăciunișuri	NU	1.112	-	-	-	
2	pasune	NU	3.197	-	-	-	

Lungime Segmente

1) Valorile lungimilor segmentelor sunt obținute din proiecție în plan.

Punct început	Punct sfârșit	Lungime segment (m)	Punct început	Punct sfârșit	Lungime segment (m)
1	2	9.423	2	3	8.992

CARTE FUNCIARĂ NR. 81221
COPIE

Carte Funciară Nr. 81221 Tigveni

A. Partea I. Descrierea imobilului

TEREN Extravilan

Adresa: Jud. Arges, Pasunea "Capul Dealului", Pct. "Heria la Iara" - Trup II

Nr. Crt	Nr. cadastral topografic	Suprafața* (mp)	Observații / Referințe
A1	81221	Din acte: 508.186 Masurata: 7.155	Teren nelmprejmuit;

B. Partea II. Proprietari și acte

Inscrieri privitoare la dreptul de proprietate și alte drepturi reale	Referințe
5297 / 15/05/2020	
Act Normativ nr. 609bis, din 16/08/2002 emis de Guvernul Romaniei; Act Administrativ nr. 2219, din 05/05/2020 emis de Primaria Comunei Tigveni; Act Administrativ nr. 12, din 31/01/2012 emis de Consiliul Local al Municipiului Curtea de Arges; Act Administrativ nr. 8644, din 23/03/2020 emis de Primaria Mun. Curtea de Arges;	
B1 Intabulare, drept de PROPRIETATE, dobandit prin Lege, cota actuala 1/1, cota initiala 1/1	A1
1) MUNICIPIUL CURTEA DE ARGES, CIF:4121927, DOMENIU PUBLIC	

C. Partea III. SARCINI .

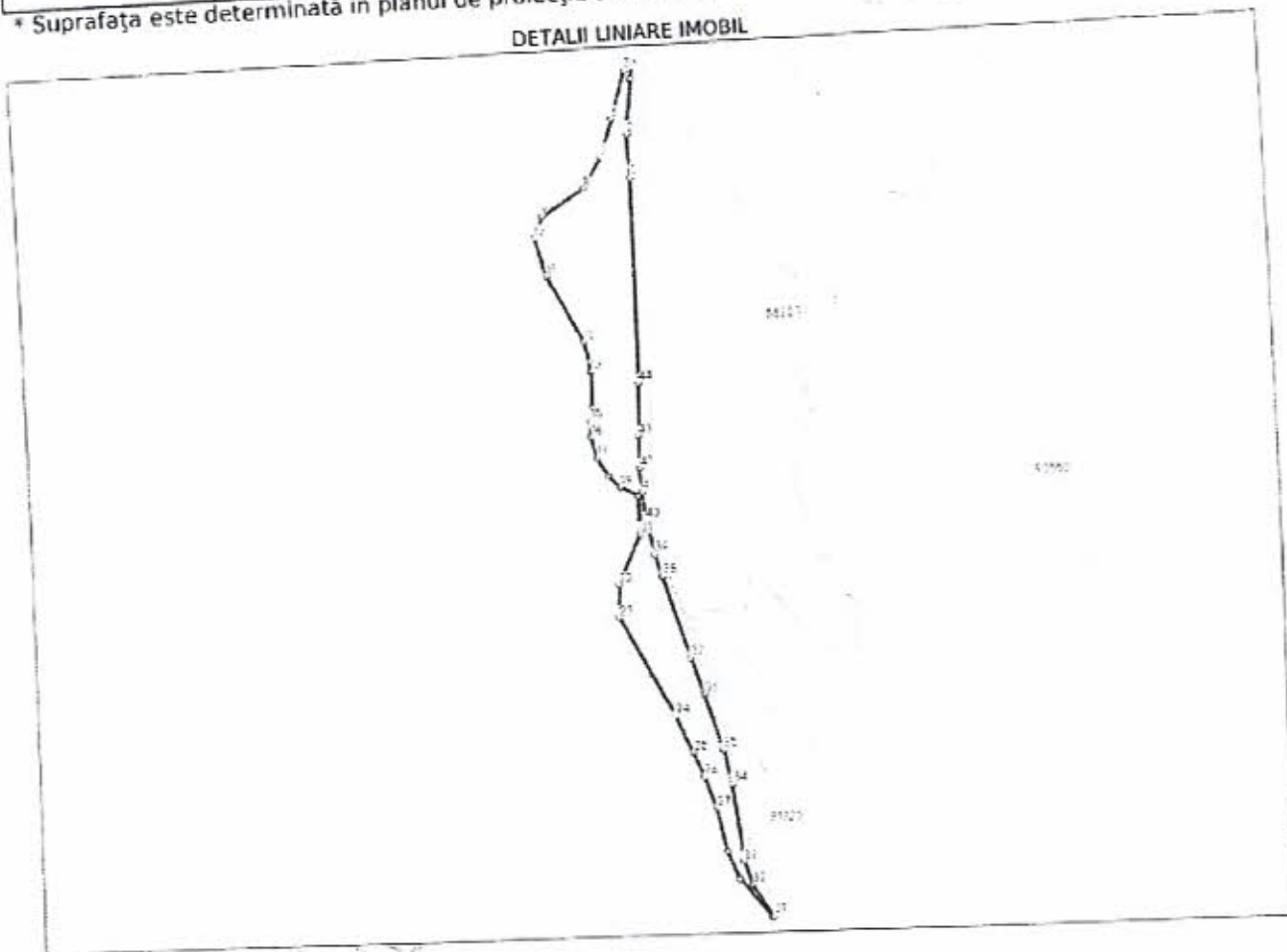
Inscrieri privind dezmembramintele dreptului de proprietate, drepturi reale de garanție și sarcini	Referințe
NU SUNT	

Anexa Nr. 1 La Partea I

Teren		Observații / Referințe
Nr cadastral 81221	Suprafața (mp)* Din acte: 508.186 Masurata: 7.155	

* Suprafața este determinată în planul de proiecție Stereo 70.

DETALII LINIARE IMOBIL



Date referitoare la teren

Nr Crt	Categorie folosință	Intra vilan	Suprafața (mp)	Tarla	Parcelă	Nr. topo	Observații / Referințe
1	pasune	NU	3.399	-	-	-	
2	pășuni (P) pășuni împădurite	NU	1.276	-	-	-	
3	pasune	NU	2.480	-	-	-	

Lungime Segmente

1) Valorile lungimilor segmentelor sunt obținute din proiecție în plan.

Punct început	Punct sfârșit	Lungime segment	Punct început	Punct sfârșit	Lungime segment
1	2	20.379	2	3	25.167
4	5	5.146	5	6	22.898
7	8	16.854	8	9	22.732
			3	4	7.693
			6	7	18.287
			9	10	11.055



Oficiul de Cadastru și Publicitate Imobiliară ARGES
Biroul de Cadastru și Publicitate Imobiliară Curtea de Arges

**CARTE FUNCİARĂ NR. 81222
COPIE**

Carte Funciară Nr. 81222 Tigveni

A. Partea I. Descrierea imobilului

TEREN Extravilan

Adresa: Jud. Arges, Pasunea "Capul Dealului", Punct "Heria la lara" - Trup III

Nr. Crt	Nr. cadastral Nr. topografic	Suprafața* (mp)	Observații / Referințe
A1	81222	Din acte: 508.186 Masurata: 3.360	Teren neimprejmit;

B. Partea II. Proprietari și acte

Înscrieri privitoare la dreptul de proprietate și alte drepturi reale		Referințe
5304 / 15/05/2020 Act Normativ nr. 609bis, din 16/08/2002 emis de Guvernul Romaniei; Act Administrativ nr. 8640, din 23/03/2020 emis de Primaria Mun. Curtea de Arges; Act Administrativ nr. 12, din 31/01/2012 emis de Consiliul Local al Municipiului Curtea de Arges; Act Administrativ nr. 2219, din 07/05/2020 emis de Primaria Comunei Tigveni;		
B1	Intabulare, drept de PROPRIETATE, dobandit prin Lege, cota actuala 1/1, cota initiala 1/1 1) MUNICIPIUL CURTEA DE ARGES, CIF:4121927, DOMENIU PUBLIC	A1

C. Partea III. SARCINI.

Inscrieri privind dezmembrările dreptului de proprietate, drepturi reale de garanție și sarcini	Referințe
NU SUNT	

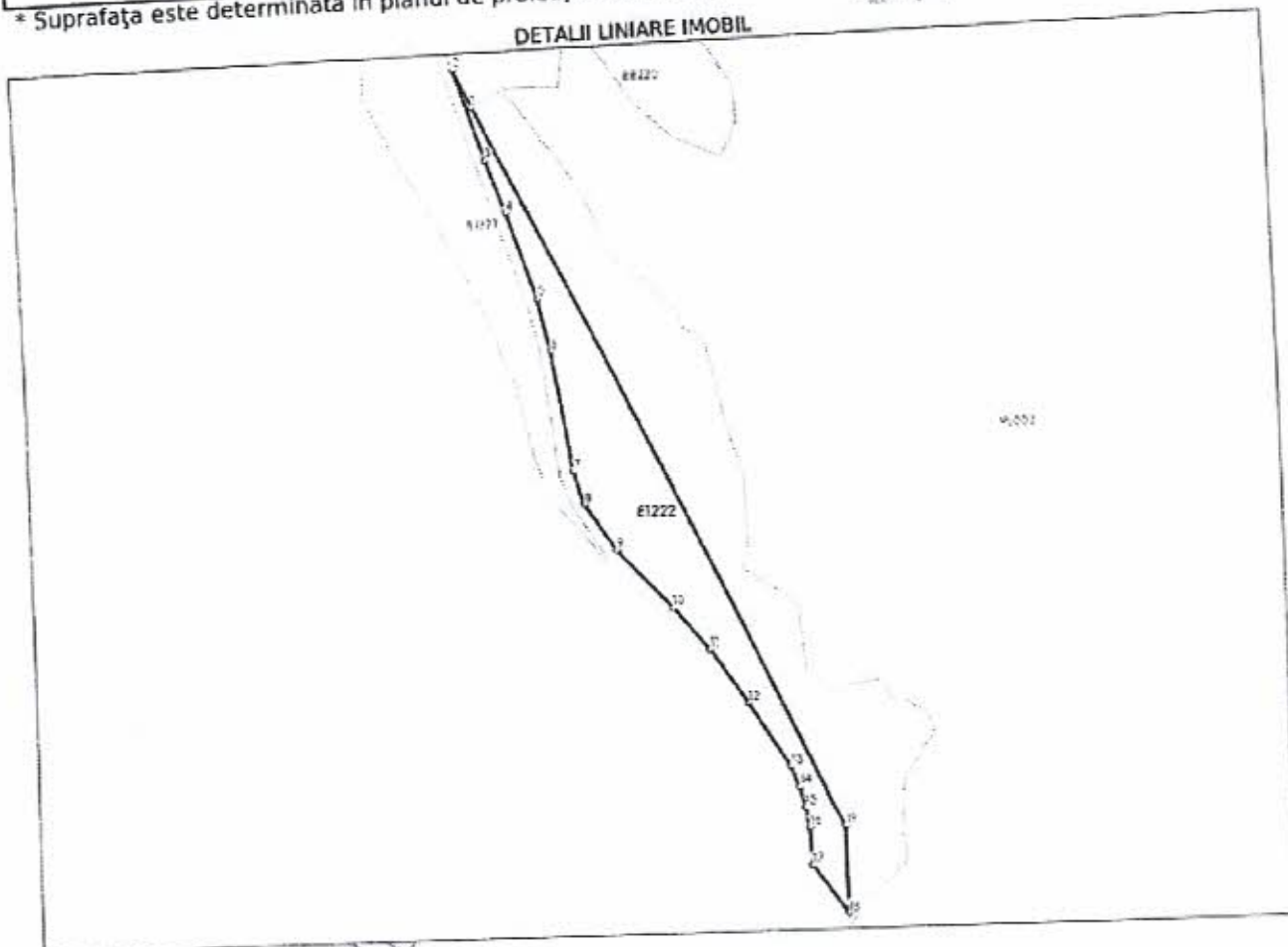
Anexa Nr. 1 La Partea I

Teren

Nr cadastral	Suprafața (mp)*	Observații / Referințe
81222	Din acte: 508.186 Masurata: 3.360	

* Suprafața este determinată în planul de proiecție Stereo 70.

DETALII LINIARE IMOBIL



Date referitoare la teren

Nr Crt	Categorie folosință	Intra vilan	Suprafața (mp)	Tarla	Parcelă	Nr. topo	Observații / Referințe
1	pasune	NU	2.360	-	-	-	
2	pășuni (P) pășuni cu tufărișuri și mărăcișuri	NU	1.000	-	-	-	

Lungime Segmente

1) Valorile lungimilor segmentelor sunt obținute din proiecție în plan.

Punct început	Punct sfârșit	Lungime segment (m)
1	2	12.433



Oficiul de Cadastru și Publicitate Imobiliară ARGES
Biroul de Cadastru și Publicitate Imobiliară Curtea de Argeș

CARTE FUNCİARĂ NR. 88255 COPIE

Carte Funciară Nr. 88255 Curtea de Argeș

A. Partea I. Descrierea imobilului

TEREN Extravilan

Adresa: Jud. Argeș, Pasunea Valea Sasului, Punct Valea Sasului, Trup I

Nr. Crt	Nr. cadastral Nr. topografic	Suprafața* (mp)	Observații / Referințe
A1	88255	Din acte: 477.374 Masurata: 110.193	Teren neimpregmuit;

B. Partea II. Proprietari și acte

Inscrieri privitoare la dreptul de proprietate și alte drepturi reale	Referințe
5052 / 08/05/2020 Act Normativ nr. 609bis, din 16/08/2002 emis de Guvernul Romaniei; Act Administrativ nr. 114726, din 24/03/2020 emis de Primaria Mun. Curtea de Argeș; Act Administrativ nr. 12, din 31/01/2012 emis de Consiliul Local al Municipiului Curtea de Argeș; Act Administrativ nr. 8549, din 23/03/2020 emis de Primaria Mun. Curtea de Argeș;	
B1 Intabulare, drept de PROPRIETATE, dobândit prin Lege, cota actuala 1/1, cota initiala 1/1	A1
B2 1) MUNICIPIUL CURTEA DE ARGES, CIF:4121927, DOMENIU PUBLIC imobil aflat sub incidenta art. 3, alin. 1 din Legea 17/2014	A1

C. Partea III. SARCINI

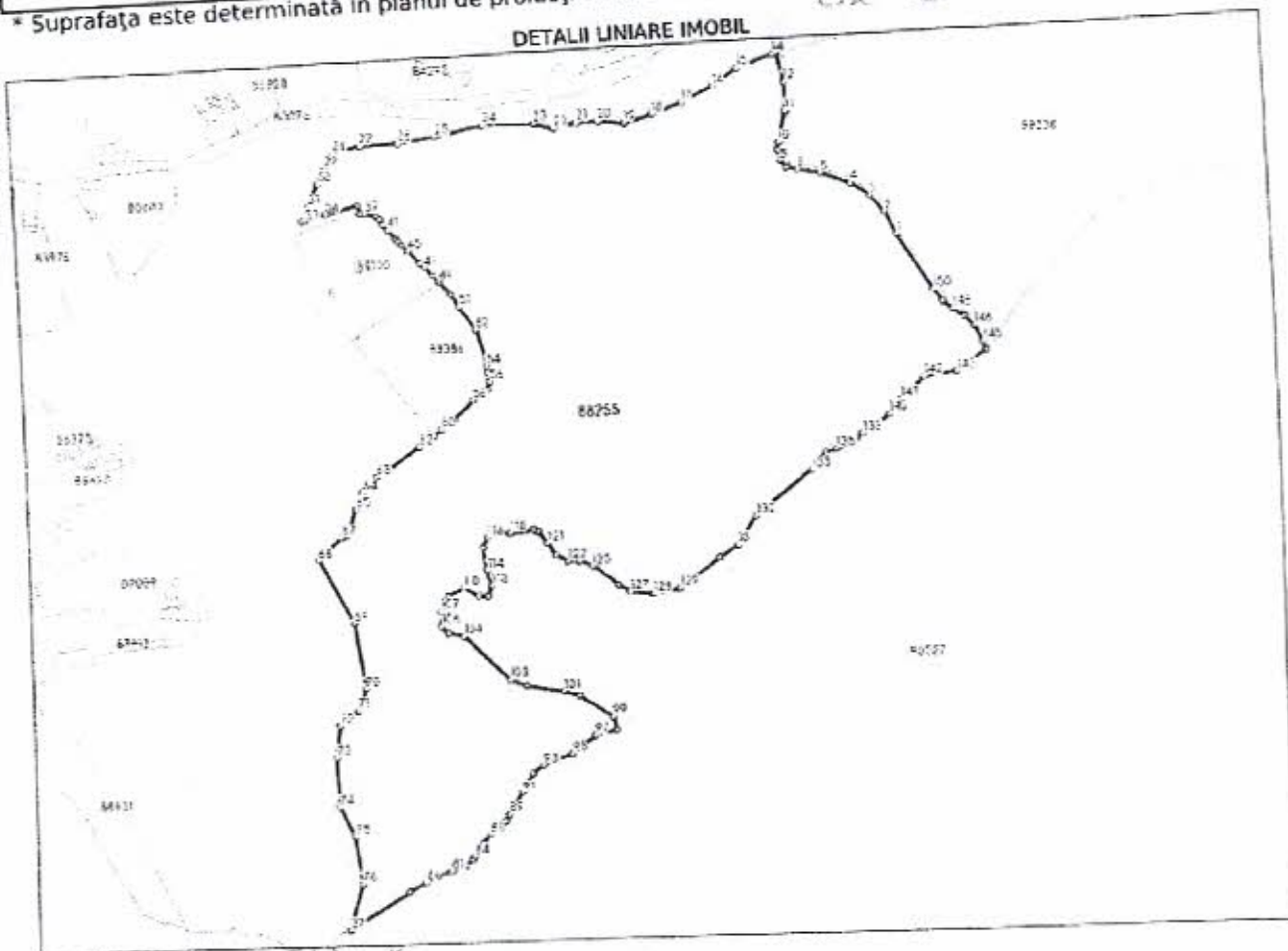
Inscrieri privind dezmembrăminte dreptului de proprietate, drepturi reale de garanție și sarcini	Referințe
NU SUNT	

Teren

Nr cadastral	Suprafața (mp)*	Observații / Referințe
88255	Din acte: 477.374 Masurata: 110.193	

* Suprafața este determinată în planul de proiecție Stereo 70.

DETALII LINIARE IMOBIL



Date referitoare la teren

Nr. Crt	Categorie folosință	Intră vișan	Suprafața (mp)	Tarla	Parcelă	Nr. topo	Observații / Referințe
1	pasune	NU	61.380	-	-	-	
2	pășuni (P) - pășuni cu tufărișuri și mărăcinișur	NU	9.219	-	-	-	
3	pășuni (P) - pășuni împădurite	NU	13.966	-	-	-	
4	pasune	NU	7.669	-	-	-	
5	pășuni (P) - pășuni împădurite	NU	16.289	-	-	-	
6	pășuni (P) - pășuni cu tufărișuri și mărăcinișur	NU	1.670	-	-	-	

CARTE FUNCIARĂ NR. 88238
COPIE

Carte Funciară Nr. 88238 Curtea de Argeș

A. Partea I. Descrierea imobilului

TEREN Extravilan

Adresa: Jud. Arges, Pasunea Valea Sasului, Punct Valea Sasului, Trup II

Nr. Crt	Nr. cadastral Nr. topografic	Suprafața* (mp)	Observații / Referințe
A1	88238	Din acte: 477.374 Măsurata: 52.702	Teren neimprejmuit;

B. Partea II. Proprietari și acte

Inscrieri privitoare la dreptul de proprietate și alte drepturi reale		Referințe
5059 / 08/05/2020		
Act Normativ nr. 609bis, din 16/08/2002 emis de Guvernul Romaniei; Act Administrativ nr. 12, din 31/01/2012 emis de Consiliul Local al Municipiului Curtea de Arges; Act Administrativ nr. 114727, din 24/03/2020 emis de Primaria Mun. Curtea de Arges; Act Administrativ nr. 8548, din 23/03/2020 emis de Primaria Mun. Curtea de Arges;		
B1	Intabulare, drept de PROPRIETATE, dobândit prin Lege, cota actuala 1/1, cota initiala 1/1 1) MUNICIPIUL CURTEA DE ARGES , CIF:4121927, DOMENIU PUBLIC	A1
B2	imobil aflat sub incidenta art. 3, alin. 1 din Legea 17/2014	A1

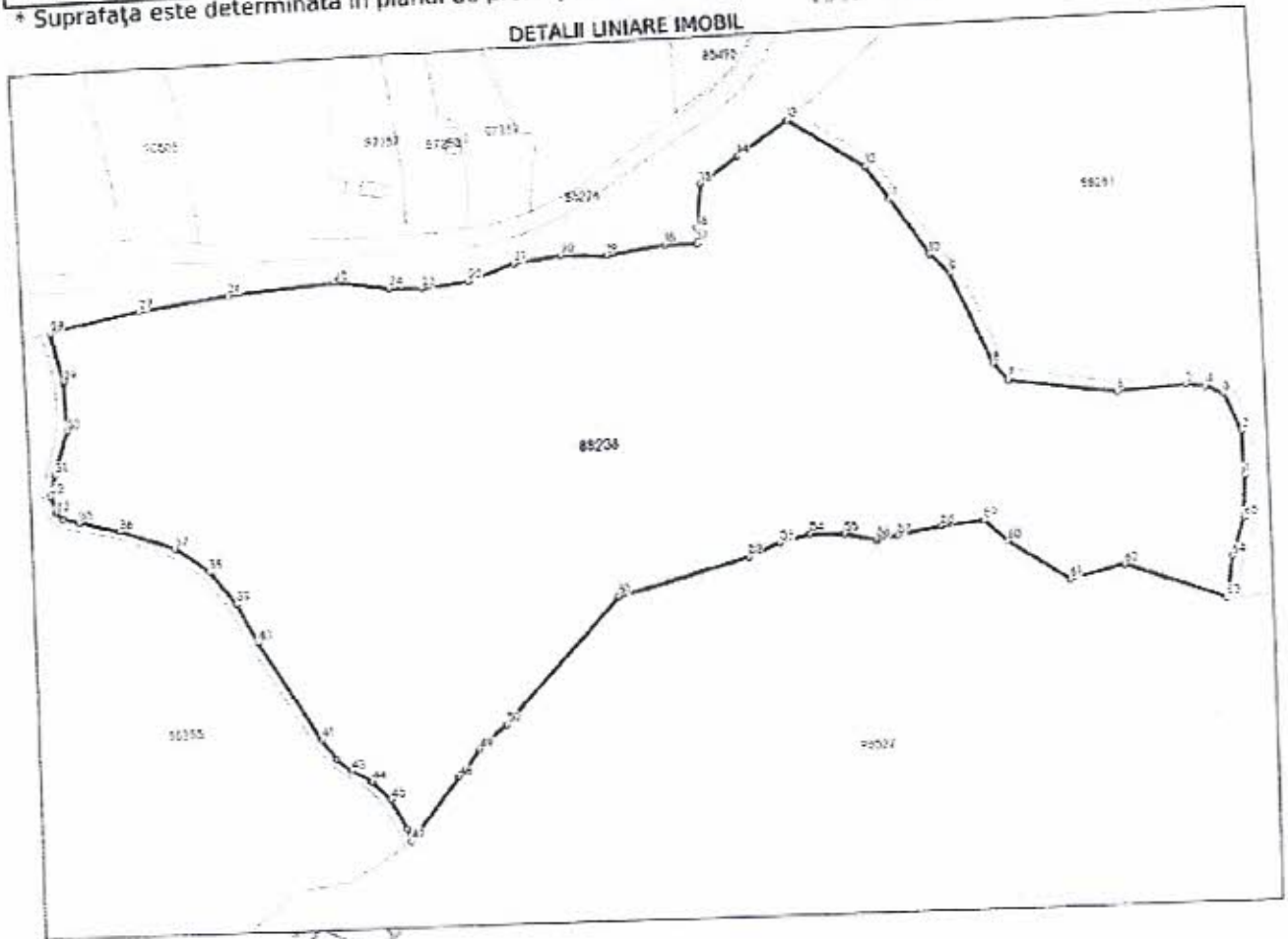
C. Partea III. SARCINI

Inscrieri privind dezmembrăminte ale dreptului de proprietate, drepturi reale de garanție și sarcini	Referințe
NU SUNT	

Teren

Nr cadastral	Suprafața (mp)*	Observații / Referințe
88238	Din acte: 477.374 Masurata: 52.702	

* Suprafața este determinată în planul de proiecție Stereo 70.



Date referitoare la teren

Nr Crt	Categorie folosință	Intră în v. în	Suprafața (mp)	Tarla	Parcelă	Nr. topo	Observații / Referințe
1	pășuni (P) - pășuni împădurite	NU	32.474	-	-	-	
2	pasune	NU	15.092	-	-	-	
3	pasune	NU	2.598	-	-	-	
4	pășuni (P) - pășuni cu tufărișuri și mărăcișișuri	NU	2.538	-	-	-	

CARTE FUNCİARĂ NR. 88281
COPIE
 Carte Funciară Nr. 88281 Curtea de Argeș

A. Partea I. Descrierea imobilului

TEREN Parțial Intravilan

Adresa: Loc. Curtea de Argeș, Jud. Argeș, Pasunea Valea Sasului, Punct Valea Sasului Trup III

Nr. Crt	Nr. cadastral topografic	Suprafața* (mp)	Observații / Referințe
A1	88281	Din acte: 477.374 Măsurată: 296.094	Teren neîmprejmuit;

B. Partea II. Proprietari și acte

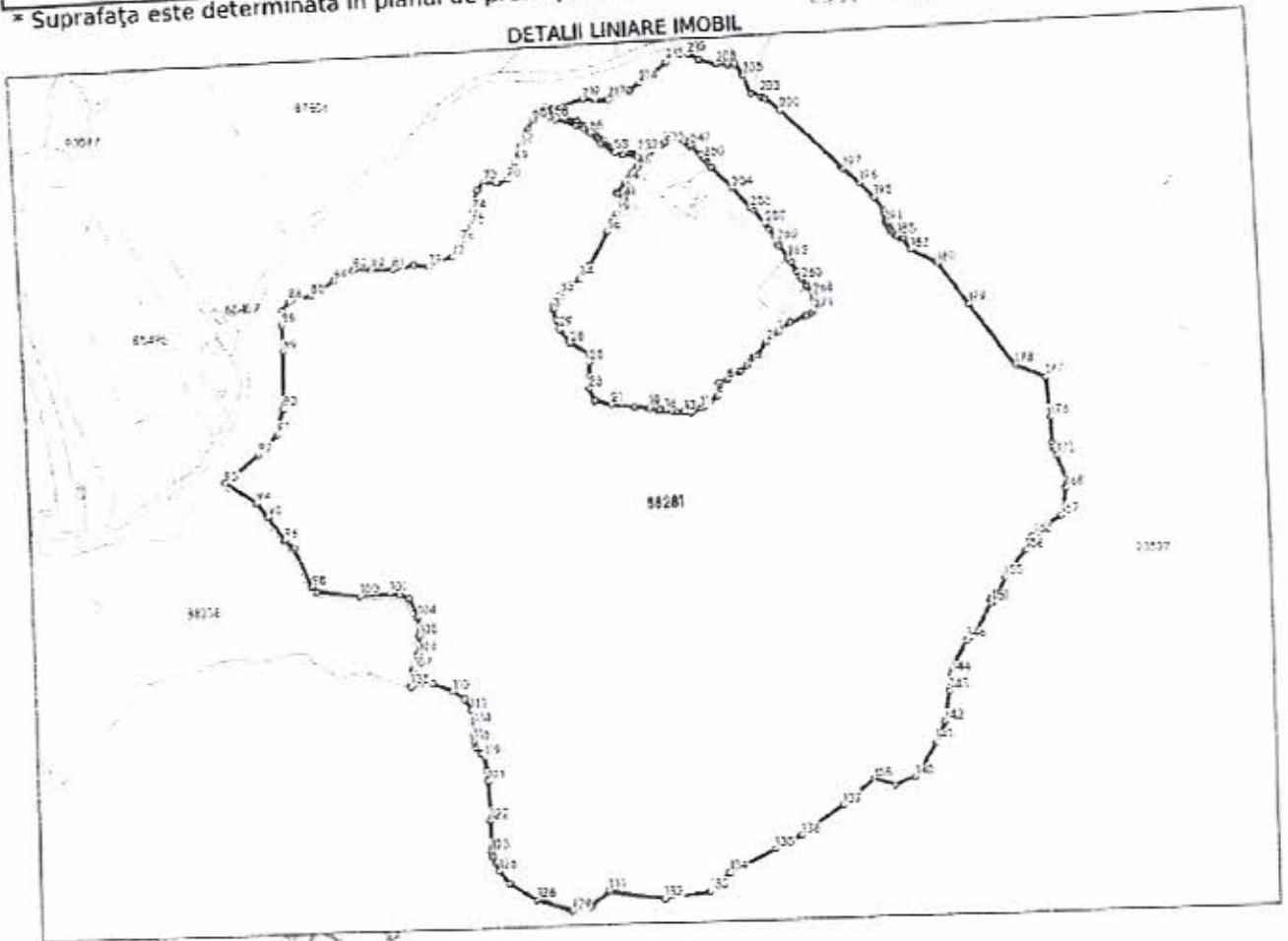
Înscrieri privitoare la dreptul de proprietate și alte drepturi reale		Referințe
5922 / 29/05/2020		
Act Normativ nr. 609BIS, din 16/08/2002 emis de Guvernul României; Act Administrativ nr. 8537, din 23/03/2020 emis de Primăria Municipiului Curtea de Argeș; Act Administrativ nr. 12, din 31/01/2012 emis de Consiliul Local al Mun. Curtea de Argeș;		
B1	Intabulare, drept de PROPRIETATE dobândit prin Lege, cota actuală 1/1, cota inițială 1/1 1) MUNICIPIUL CURTEA DE ARGES, CIF:4121927, DOMENIUL PUBLIC	A1
B2	Imobil aflat sub incidența art. 3 alin. (1) din Legea 17/2014.	A1

C. Partea III. SARCINI

Înscrieri privind dezmembrăminte dreptului de proprietate, drepturi reale de garanție și sarcini	Referințe
NU SUNT	

Teren		Observații / Referințe
Nr cadastral 88281	Suprafața (mp)* Din acte: 477.374 Masurata: 296.094	

* Suprafața este determinată în planul de proiecție Stereo 70.



Date referitoare la teren

Nr. Crt.	Categorie folosință	Intra vilăniș	Suprafața (mp)	Tarla	Parcelă	Nr. topo	Observații / Referințe
1	pasune	DA	405	-	-	-	
2	pășuni (P) - pășuni împădurite	DA	112	-	-	-	
3	pășuni (P) - pășuni cu tufărișuri și mărăcișișuri	NU	8.385	-	-	-	
4	pasune	NU	5.904	-	-	-	
5	pășuni (P) - pășuni cu tufărișuri și mărăcișișuri	NU	3.261	-	-	-	
6	pășuni (P) - pășuni cu tufărișuri și mărăcișișuri	NU	6.105	-	-	-	

Nr Crt	Categorie folosință	Intra vilan	Suprafața (mp)	Tarla	Parcelă	Nr. topo	Observații / Referințe
7	pășuni (P) - pășuni cu tufărișuri și mărăciunișur	NU	12.139	.	.	.	
8	pășuni (P) - pășuni împădurite	NU	4.144	.	.	.	
9	pășuni (P) - pășuni împădurite	NU	5.534	.	.	.	
10	pășuni (P) - pășuni împădurite	NU	32.979	.	.	.	
11	pășuni (P) - pășuni împădurite	NU	361	.	.	.	
12	pasune	NU	43.192	.	.	.	
13	pășuni (P) - pășuni împădurite	NU	173.573	.	.	.	

Lungime Segmente
1) Valorile lungimilor segmentelor sunt obținute din proiectie în plan.

Punct început	Punct sfârșit	Lungime segment	Punct început	Punct sfârșit	Lungime segment	Punct început	Punct sfârșit	Lungime segment
1	2	13.99	2	3	13.125	3	4	12.766
4	5	7.747	5	6	13.569	6	7	8.54
7	8	11.051	8	9	7.547	9	10	6.802
10	11	3.022	11	12	9.601	12	13	5.857
13	14	6.255	14	15	4.399	15	16	5.337
16	17	4.991	17	18	2.36	18	19	6.867
19	20	12.795	20	21	20.59	21	22	14.623
22	23	11.742	23	24	11.166	24	25	11.419
25	26	4.378	26	27	1.871	27	28	21.412
28	29	15.089	29	30	8.745	30	31	9.634
31	32	5.096	32	33	10.022	33	34	22.11
34	35	14.561	35	36	32.866	36	37	9.666
37	38	3.312	38	39	3.949	39	40	7.561
40	41	8.407	41	42	7.602	42	43	0.253
43	44	11.462	44	45	12.434	45	46	4.961
46	47	4.655	47	48	4.631	48	49	0.021
49	50	2.985	50	51	4.303	51	52	12.259
52	53	7.561	53	54	13.999	54	55	13.994
55	56	6.551	56	57	7.77	57	58	18.377
58	59	5.479	59	60	4.341	60	61	4.499
61	62	1.704	62	63	1.378	63	64	3.831
64	65	8.503	65	66	8.753	66	67	5.169
67	68	12.486	68	69	15.35	69	70	15.971
70	71	9.27	71	72	11.281	72	73	9.906
73	74	19.273	74	75	13.174	75	76	16.207
76	77	14.894	77	78	11.908	78	79	10.208
79	80	12.533	80	81	18.621	81	82	18.15
82	83	15.269	83	84	19.888	84	85	24.282
85	86	19.403	86	87	9.963	87	88	12.497

Punct început	Punct sfârșit	Lungime segment	Punct început	Punct sfârșit	Lungime segment	Punct început	Punct sfârșit	Lungime segment
					49.83	90	91	22.894
88	89	24.051	89	90	38.75	93	94	32.719
91	92	23.983	92	93	25.099	96	97	10.999
94	95	15.751	95	96	6.255	99	100	38.165
97	98	36.88	98	99	8.278	102	103	8.854
100	101	25.61	101	102	17.076	105	106	15.923
103	104	17.589	104	105	14.333	108	109	18.412
106	107	14.832	107	108	12.025	111	112	11.627
109	110	18.872	110	111	4.315	114	115	8.319
112	113	8.97	113	114	5.769	117	118	7.157
115	116	5.692	116	117	11.535	120	121	11.437
118	119	3.851	119	120	27.629	123	124	4.502
121	122	34.847	122	123	7.93	126	127	14.005
124	125	6.136	125	126	31.761	129	130	16.367
127	128	27.636	128	129	48.82	132	133	39.88
130	131	20.662	131	132	44.982	135	136	25.952
133	134	22.958	134	135	35.588	138	139	19.695
136	137	44.255	137	138	35.768	141	142	18.598
139	140	18.576	140	141	14.242	144	145	4.899
142	143	26.626	143	144	4.402	147	148	3.757
145	146	27.151	146	147	27.375	150	151	1.947
148	149	3.274	149	150	1.034	153	154	4.359
151	152	1.622	152	153	29.264	156	157	3.295
154	155	17.318	155	156	2.219	159	160	1.879
157	158	2.181	158	159	2.433	162	163	2.34
160	161	1.898	161	162	0.181	165	166	11.543
163	164	2.385	164	165	24.146	168	169	2.454
166	167	15.717	167	168	3.024	171	172	24.399
169	170	0.297	170	171	3.464	174	175	3.589
172	173	4.838	173	174	33.89	177	178	28.361
175	176	22.391	176	177	43.831	180	181	2.677
178	179	66.023	179	180	11.195	183	184	1.71
181	182	23.922	182	183	1.644	186	187	4.279
184	185	4.088	185	186	1.505	189	190	2.161
187	188	3.221	188	189	1.822	192	193	6.881
190	191	2.403	191	192	14.561	195	196	17.746
193	194	2.304	194	195	0.773	198	199	1.707
196	197	18.815	197	198	16.671	201	202	3.215
199	200	72.598	200	201	7.129	204	205	16.752
202	203	3.489	203	204	6.038	207	208	10.39
205	206	11.988	206	207	9.757	210	211	8.535
208	209	15.756	209	210	18.201	213	214	12.17
211	212	11.603	212	213	7.017	216	217	12.555
214	215	9.949	215	216	10.784	219	220	17.498
217	218	11.606	218	219	1.129	222	223	2.356
220	221	9.865	221	222	3.167	225	226	18.691
223	224	2.79	224	225	7.568	228	229	14.306
226	227	8.243	227	228	6.349	231	232	12.587
229	230	12.879	230	231	3.685	234	235	0.432
232	233	5.228	233	234	12.094	237	238	4.373
235	236	2.633	236	237	2.389	240	241	2.5
238	239	2.366	239	240	2.412	243	244	6.814
241	242	2.222	242	243	2.304	246	247	2.293
244	245	2.373	245	246	9.316	249	250	4.83
247	248	2.217	248	249	2.334	252	253	4.887
250	251	2.136	251	252	23.062	255	256	3.405
253	254	26.387	254	255				



Oficiul de Cadastru și Publicitate Imobiliară ARGES
Biroul de Cadastru și Publicitate Imobiliară Curtea de Arges

CARTE FUNCİARĂ NR. 82618 COPIE

Carte Funciară Nr. 82618 Curtea de Arges

A. Partea I. Descrierea imobilului

TEREN Partial Intravilan

Adresa: Loc. Curtea de Arges, Jud. Arges, Izlaz Noaptes

Nr. Crt	Nr. cadastral topografic	Suprafața* (mp)	Observații / Referințe
A1	82618	Din acte: 1.160.000 Masurata: 757.936	

B. Partea II. Proprietari și acte

Inscrieri privitoare la dreptul de proprietate și alte drepturi reale	Referințe
14582 / 18/10/2011 Act Normativ nr. 609 bis, din 16/08/2002 emis de Guvernul Romaniei (act administrativ nr. 71/28-10-1999 emis de Consiliul Local al Municipiului Curtea de Arges; act administrativ nr. 14971/17-10-2011 emis de Municipiul Curtea de Arges);	
B1 Intabulare, drept de PROPRIETATE stabilire, dobandit prin Lege, cota actuala 1/1, cota initiala 1/1	A1
1) DOMENIUL PUBLIC MUNICIPIUL CURTEA DE ARGES	

C. Partea III. SARCINI

Inscrieri privind dezmembrămintele dreptului de proprietate, drepturi reale de garanție și sarcini	Referințe
NU SUNT	

Nr. Crt	Categorie folosință	Intra vilan	Suprafața (mp)	Tarla	Parcelă	Nr. topo	Observații / Referințe
14	pasune	NU	35.971	-	-	-	Pasune împadurita situata in afara amenajamentului silvic
15	pasune	NU	35.950	-	-	-	Pasune împadurita situata in afara amenajamentului silvic
16	pasune	NU	19.244	-	-	-	Pasune împadurita situata in afara amenajamentului silvic
17	pasune	NU	93.458	-	-	-	Pasune împadurita situata in afara amenajamentului silvic
18	pasune	NU	178.357	-	-	-	Pasune împadurita situata in afara amenajamentului silvic
19	pasune	NU	682	-	-	-	
20	drum	NU	74	-	-	-	
21	drum	NU	9.350	-	-	-	
22	drum	NU	3.529	-	-	-	

Lungime Segmente
1) Valorile lungimilor segmentelor sunt obținute din proiectie în plan.

Punct început	Punct sfârșit	Lungime segment	Punct început	Punct sfârșit	Lungime segment	Punct început	Punct sfârșit	Lungime segment
1	2	61.49	2	3	9.478	3	4	35.793
4	5	11.452	5	6	12.386	6	7	25.836
7	8	12.707	8	9	20.475	9	10	26.31
10	11	18.772	11	12	23.857	12	13	31.344
13	14	48.894	14	15	17.033	15	16	15.736
16	17	21.561	17	18	22.281	18	19	46.028
19	20	38.252	20	21	9.844	21	22	41.177
22	23	30.126	23	24	10.11	24	25	29.004
25	26	14.782	26	27	23.278	27	28	16.693
28	29	23.552	29	30	49.698	30	31	52.784
31	32	54.169	32	33	47.631	33	34	59.252
34	35	53.852	35	36	32.502	36	37	23.614
37	38	16.144	38	39	38.985	39	40	14.276
40	41	22.651	41	42	23.519	42	43	21.479
43	44	21.712	44	45	26.399	45	46	20.31
46	47	18.944	47	48	20.515	48	49	31.93
49	50	29.017	50	51	19.021	51	52	15.615
52	53	57.144	53	54	2.657	54	55	66.585
55	56	100.415	56	57	8.299	57	58	141.437
58	59	86.061	59	60	67.618	60	61	41.191
61	62	50.525	62	63	14.471	63	64	115.208
64	65	108.553	65	66	108.552	66	67	148.024
67	68	89.451	68	69	68.823	69	70	68.822
70	71	70.91	71	72	55.216	72	73	61.814
73	74	44.296	74	75	81.361	75	76	8.812
76	77	11.233	77	78	35.224	78	79	30.958
79	80	19.397	80	81	40.644	81	82	22.577
82	83	42.929	83	84	38.539	84	85	35.473
85	86	47.918	86	87	21.525	87	88	26.617
88	89	29.682	89	90	36.674	90	91	45.664
91	92	26.846	92	93	39.499	93	94	43.433
94	95	21.854	95	96	28.745	96	97	47.432
97	98	17.348	98	99	26.701	99	100	24.515
100	101	76.247	101	102	26.52	102	103	91.719

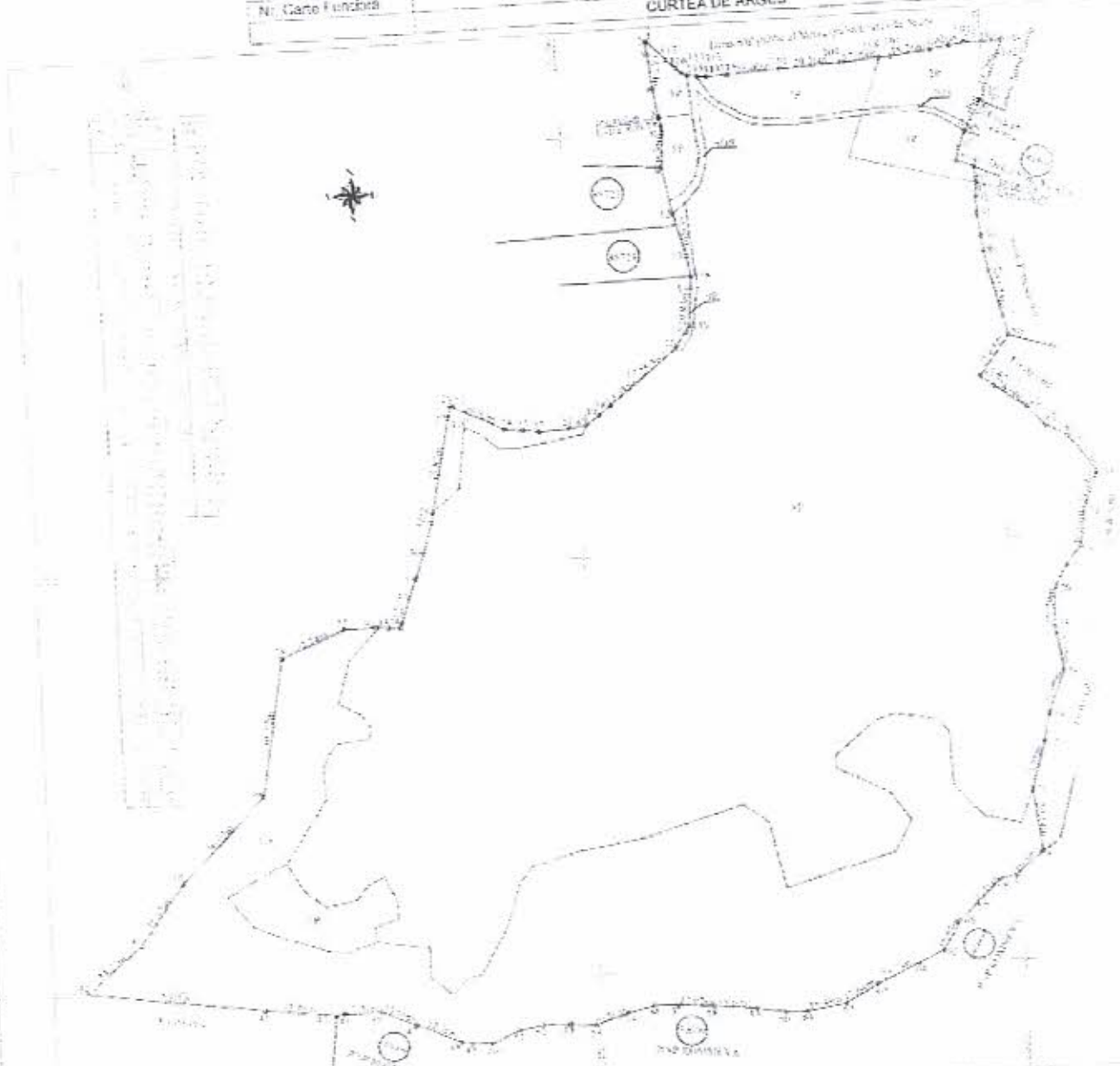
Punct început	Punct sfârșit	Lungime segment	Punct început	Punct sfârșit	Lungime segment	Punct început	Punct sfârșit	Lungime segment
103	104	32.688	104	105	24.046	105	106	41.597
106	107	76.467	107	108	33.65	108	109	17.895
109	110	11.396	110	111	16.149	111	112	6.506
112	113	6.517	113	114	14.134	114	115	12.63
115	116	20.617	116	117	27.358	117	118	13.319
118	119	7.639	119	120	14.773	120	121	27.301
121	122	21.063	122	123	13.971	123	124	22.148
124	125	11.06	125	126	8.179	126	127	48.467
127	128	27.679	128	129	15.602	129	130	48.546
130	131	16.267	131	132	29.756	132	133	52.642
133	134	46.072	134	135	18.798	135	136	17.596
136	137	30.043	137	138	132.477	138	139	19.281
139	140	21.766	140	141	16.451	141	142	16.049
142	143	16.711	143	144	17.334	144	145	22.009
145	146	24.774	146	147	18.441	147	148	22.892
148	149	27.422	149	150	20.059	150	151	4.245
151	152	15.371	152	153	13.914	153	154	19.299
154	155	15.798	155	156	17.494	156	157	21.597
157	158	19.738	158	159	14.549	159	160	15.596
160	161	16.144	161	162	16.014	162	163	11.496
163	164	23.529	164	165	12.1	165	166	3.898
166	167	16.022	167	168	14.348	168	169	4.76
169	170	9.726	170	171	5.726	171	172	40.463
172	173	22.589	173	174	19.748	174	175	1.581
175	176	19.682	176	177	11.648	177	178	8.043
178	179	29.604	179	180	37.406	180	181	29.19
181	182	6.394	182	183	9.598	183	184	
184	185	37.272	185	1	45.183			

** Lungimile segmentelor sunt determinate în planul de proiecție Stereo 70 și sunt rotunjite la 1 milimetru.
 *** Distanța dintre puncte este formată din segmente cumulate ce sunt mai mici decât valoarea 1 milimetru.

Plan de amplasament și delimitare a imobilului

Scara 1:2000

Nr. cadastral	Suprafața măsurată a imobilului (mp)	Adresa imobilului (Intrare în și Extravilan coord. PUG)
	8=124089mp	Mun. Curtea de Argeș, Lîțez Groape (Albina), jud. Argeș
Nr. Carte Funciara	Unitatea administrativ teritorială (UAT):	
	CURTEA DE ARGEȘ	



A. Date referitoare la teren

No. parcelă	Categoriile de folosință	Suprafața (mp)	Notă	
1	P	455	Terenuri	
2	P	1031		
3	DR	137		
4	P	1531		
5	P	879		
6	P	502	Extravilan	
7	P	1710		
8	P	31250		
9	P	499		Parcela de folosință în folosință agricolă
10	P	840		Parcela de folosință în folosință agricolă
11	P	2818		Parcela de folosință în folosință agricolă
12	P	2009		Parcela de folosință în folosință agricolă
Total		42122		

B. Date referitoare la construcții

Tipul construcției	Suprafața construită în mp	Notă
Total		

Suprafața măsurată a imobilului 8=124089mp
 Suprafața din act = 118745mp

CARTE FUNCİARĂ NR. 82631
COPIE
Carte Funciară Nr. 82631 Curtea de Argeș

A. Partea I. Descrierea imobilului

TEREN Partial Intravilan

Adresa: Loc. Curtea de Argeș, Jud. Argeș, Izlaz Groape (Albina)

Nr. Crt	Nr. cadastral topografic	Nr.	Suprafața* (mp)	Observații / Referințe
A1	82631		Din acte: 427.500 Masurata: 119.745	

B. Partea II. Proprietari și acte

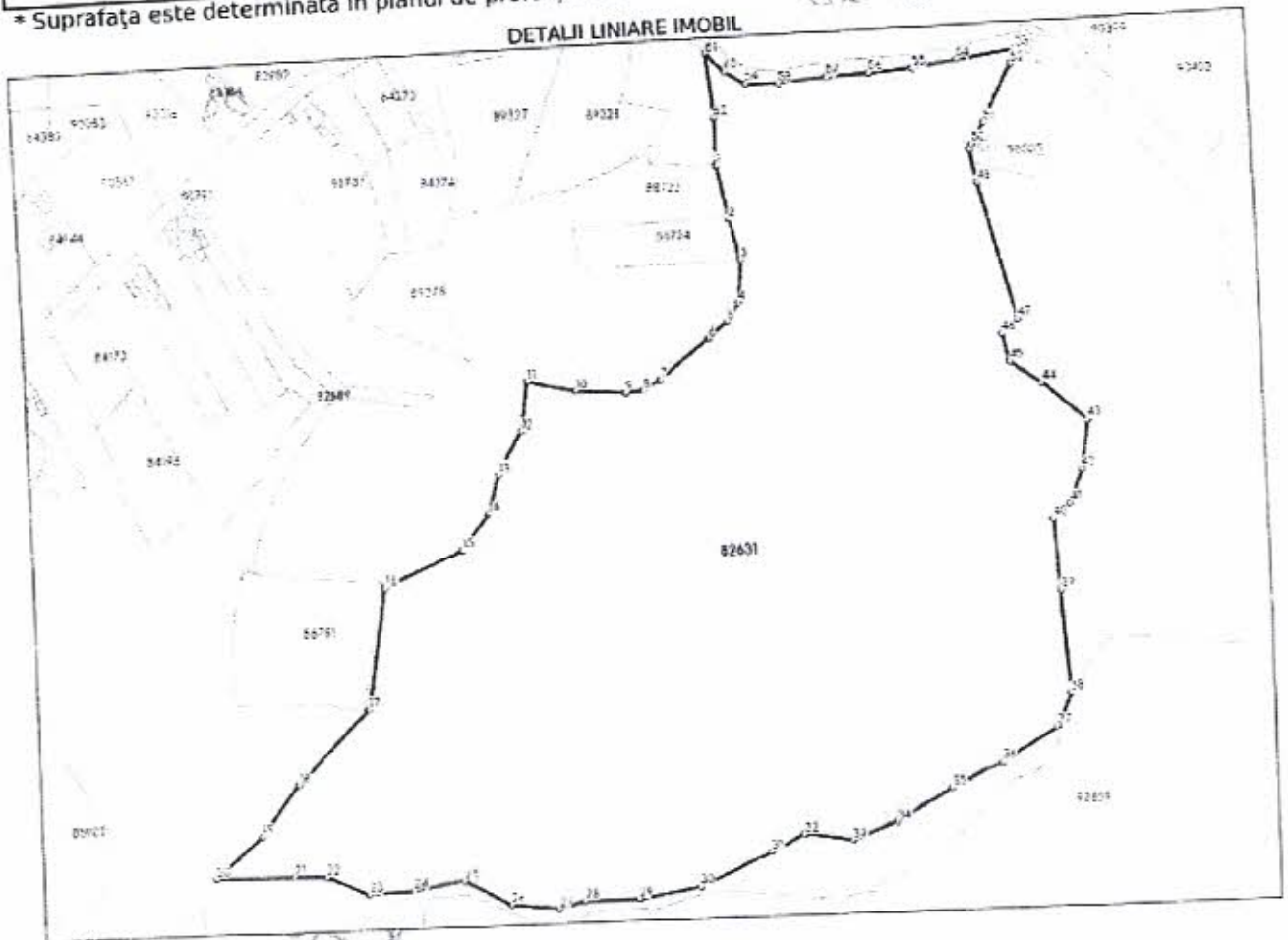
Înscrieri privitoare la dreptul de proprietate și alte drepturi reale		Referințe
14815 / 21/10/2011		
Act Normativ nr. 609 bis, din 16/08/2002 emis de Guvernul României (act administrativ nr. 71/28-10-2002 emis de Consiliul Local al Municipiului Curtea de Argeș);		
B1	Intabulare, drept de PROPRIETATE stabilire, dobandit prin Lege, cota actuala 1/1, cota initiala 1/1 1) DOMENIU PUBLIC MUNICIPIUL CURTEA DE ARGES, CIF: 4121927	A1
8723 / 28/08/2014		
Act Normativ nr. 17, din 07/03/2014 emis de Parlamentul României;		
B2	Imobil aflat sub incidenta art.3 alin.(1) din Legea 17/2014, dobandit prin Lege	A1

C. Partea III. SARCINI

Înscrieri privind dezmembrăminte dreptul de proprietate, drepturi reale de garanție și sarcini		Referințe
NU SUNT		

Teren		Observații / Referințe
Nr cadastral 82631	Suprafața (mp)* Din acte: 427.500 Masurata: 119.745	

* Suprafața este determinată în planul de proiecție Stereo 70.



Date referitoare la teren

Nr Crt	Categorie folosință	Intro vilan	Suprafața (mp)	Tarla	Parcelă	Nr. topo	Observații / Referințe
1	pasune	DA	2.722	-	-	-	
2	pasune	DA	687	-	-	-	
3	pasune	NU	98.983	-	-	-	
4	pasune	NU	17.353	-	-	-	Pasune împadurita situata in afara amenajamentului silvic

Lungime Segmente

1) Valorile lungimilor segmentelor sunt obținute din proiecție în plan.

Punct început	Punct sfârșit	Lungime segment	Punct început	Punct sfârșit	Lungime segment
1	2	30.494	2	3	23.229
4	5	12.282	5	6	13.705
			3	4	23.507
			6	7	34.452



Oficiul de Cadastru și Publicitate Imobiliară ARGES
Biroul de Cadastru și Publicitate Imobiliară Curtea de Argeș

CARTE FUNCİARĂ NR. 82629 COPIE

Carte Funciară Nr. 82629 Curtea de Argeș

A. Partea I. Descrierea imobilului

TEREN Extravilan

Adresa: Jud. Argeș, Izlaz Groape (Sirine)

Nr. Crt	Nr. cadastral Nr. topografic	Suprafața* (mp)	Observații / Referințe
A1	82629	Din acte: 427.500 Masurata: 279.572	

B. Partea II. Proprietari și acte

Inscrieri privitoare la dreptul de proprietate și alte drepturi reale	Referințe
14817 / 21/10/2011 Act Normativ nr. 609 bis, din 16/08/2002 emis de Guvernul României (act administrativ nr. 71/28-10-2002 emis de Consiliul Local al Municipiului Curtea de Argeș);	
B1 Intabulare, drept de PROPRIETATE stabilire, dobândit prin Lege, cota actuala 1/1, cota initiala 1/1 1) DOMENIU PUBLIC MUNICIPIUL CURTEA DE ARGES	A1
8721 / 28/08/2014 Act Normativ nr. 17, din 07/03/2014 emis de Parlamentul României;	
B2 Imobil aflat sub incidența art.3 alin.(1) din Legea 17/2014, dobândit prin Lege	A1

C. Partea III. SARCINI

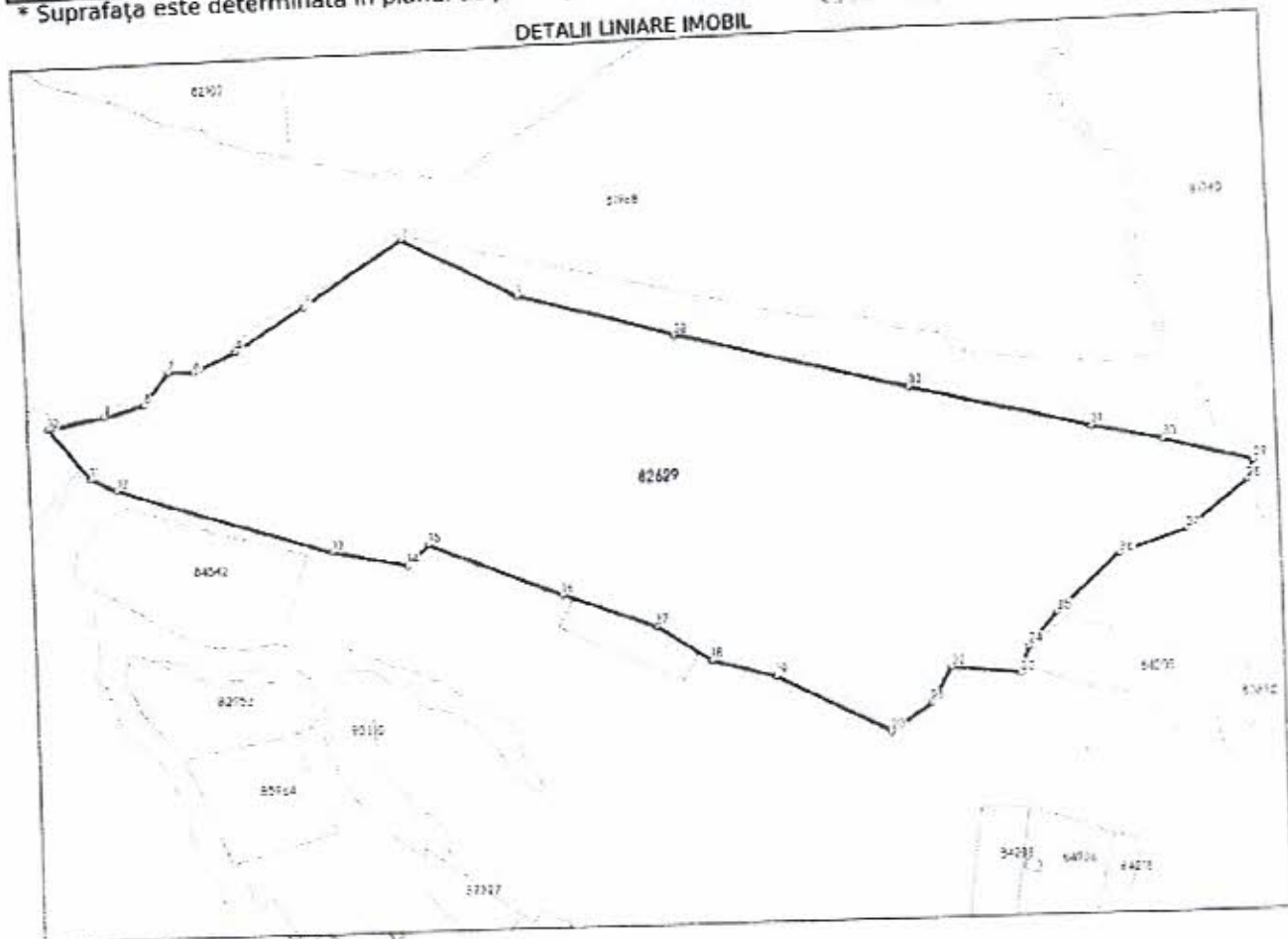
Inscrieri privind dezmembrările dreptului de proprietate, drepturi reale de garanție și sarcini	Referințe
NU SUNT	

Teren

Nr cadastral	Suprafața (mp)*	Observații / Referințe
82629	Din acte: 427.500 Masurata: 279.572	

* Suprafața este determinată în planul de proiecție Stereo 70.

DETALII LINIARE IMOBIL



Date referitoare la teren

Nr Crt	Categorie folosință	Intro vilan	Suprafața (mp)	Tarla	Parcelă	Nr. topo	Observații / Referințe
1	pasune	NU	279.572	-	-	-	

Lungime Segmente

1) Valorile lungimilor segmentelor sunt obținute din proiecție în plan.

Punct început	Punct sfârșit	Lungime segment (m)
1	2	129.359
3	4	82.404
5	6	8.802
7	8	41.237

Punct început	Punct sfârșit	Lungime segment (m)
2	3	119.147
4	5	37.828
6	7	25.557
8	9	41.59

Lungime Segmente

1) Valorile lungimilor segmentelor sunt obținute din proiecție în plan.

Punct început	Punct sfârșit	Lungime segment	Punct început	Punct sfârșit	Lungime segment	Punct început	Punct sfârșit	Lungime segment
					4.858			
			2	3		3	4	14.865
1	2	221.555			28.793	6	7	25.927
4	5	23.986	5	6	33.819	9	10	47.436
7	8	54.239	8	9	7.21	12	13	2.58
10	11	31.368	11	12	16.796	15	16	14.408
13	14	37.514	14	15	19.389	18	19	20.273
16	17	20.62	17	18	9.899	21	22	36.031
19	20	13.72	20	21	25.276	24	25	17.656
22	23	15.45	23	24	12.802	27	28	10.72
25	26	21.433	26	27	19.651	30	31	10.526
28	29	13.504	29	30	10.097	33	34	16.707
31	32	8.062	32	33	8.247	36	37	24.067
34	35	15.625	35	36	14.109	39	40	13.897
37	38	9.057	38	39	13.38	42	43	21.878
40	41	29.229	41	42	22.432	45	46	23.52
43	44	17.857	44	45	19.16	48	49	28.686
46	47	20.785	47	48	48.987	51	52	14.842
49	50	42.604	50	51	21.113	54	55	22.937
52	53	28.223	53	54	19.1	57	58	33.43
55	56	21.473	56	57	21.726	60	61	18.03
58	59	18.857	59	60	22.273	63	64	27.706
61	62	24.652	62	63	27.941	66	67	26.034
64	65	15.493	65	66	33.899	69	70	10.966
67	68	34.434	68	69	19.229	72	73	23.725
70	71	14.759	71	72	55.285	75	76	8.743
73	74	9.478	74	75	23.845	78	79	20.69
76	77	102.181	77	78	50.787	81	82	14.157
79	80	19.649	80	81	19.699	84	85	18.573
82	83	34.106	83	84	16.032	87	88	21.124
85	86	30.452	86	87	12.369	90	91	13.259
88	89	27.866	89	90	26.844	93	94	22.705
91	92	14.027	92	93	32.134	96	97	41.635
94	95	9.141	95	96	43.21	99	100	39.144
97	98	31.992	98	99	43.555	102	103	35.734
100	101	8.492	101	102	21.089	105	106	13.139
103	104	46.611	104	105	34.86	108	109	52.82
106	107	19.741	107	108	29.896	111	112	29.93
109	110	19.758	110	111				
112	1	75.932						

** Lungimile segmentelor sunt determinate în planul de proiecție Stereo 70 și sunt rotunjite la 1 milimetru.
 *** Distanța dintre puncte este formată din segmente cumulate ce sunt mai mici decât valoarea 1 milimetru.

CARTE FUNCİARĂ NR. 82619
COPIE

Carte Funciară Nr. 82619 Curtea de Arges

A. Partea I. Descrierea imobilului

TEREN Extravilan

Adresa: Jud. Arges, Izlaz Busaga

Nr. Crt	Nr. cadastral topografic	Suprafața* (mp)	Observații / Referințe
A1	82619	Din acte: 551.500 Masurata: 5.812	

B. Partea II. Proprietari și acte

Inscrieri privitoare la dreptul de proprietate și alte drepturi reale	Referințe
14586 / 18/10/2011	
Act Normativ nr. 609 bis, din 16/08/2002 emis de Guvernul Romaniei (act administrativ nr. 71/28-10-1999 emis de Consiliul local al Municipiului Curtea de Arges; act administrativ nr. 14971/ 17.10.2011 emis de Primaria Municipiului Curtea de Arges);	
B1	Intabulare, drept de PROPRIETATE Stabilire, dobandit prin Lege, cota actuala 1/1, cota initiala 1/1
1) DOMENIUL PUBLIC MUNICIPIUL CURTEA DE ARGES	

C. Partea III. SARCINI

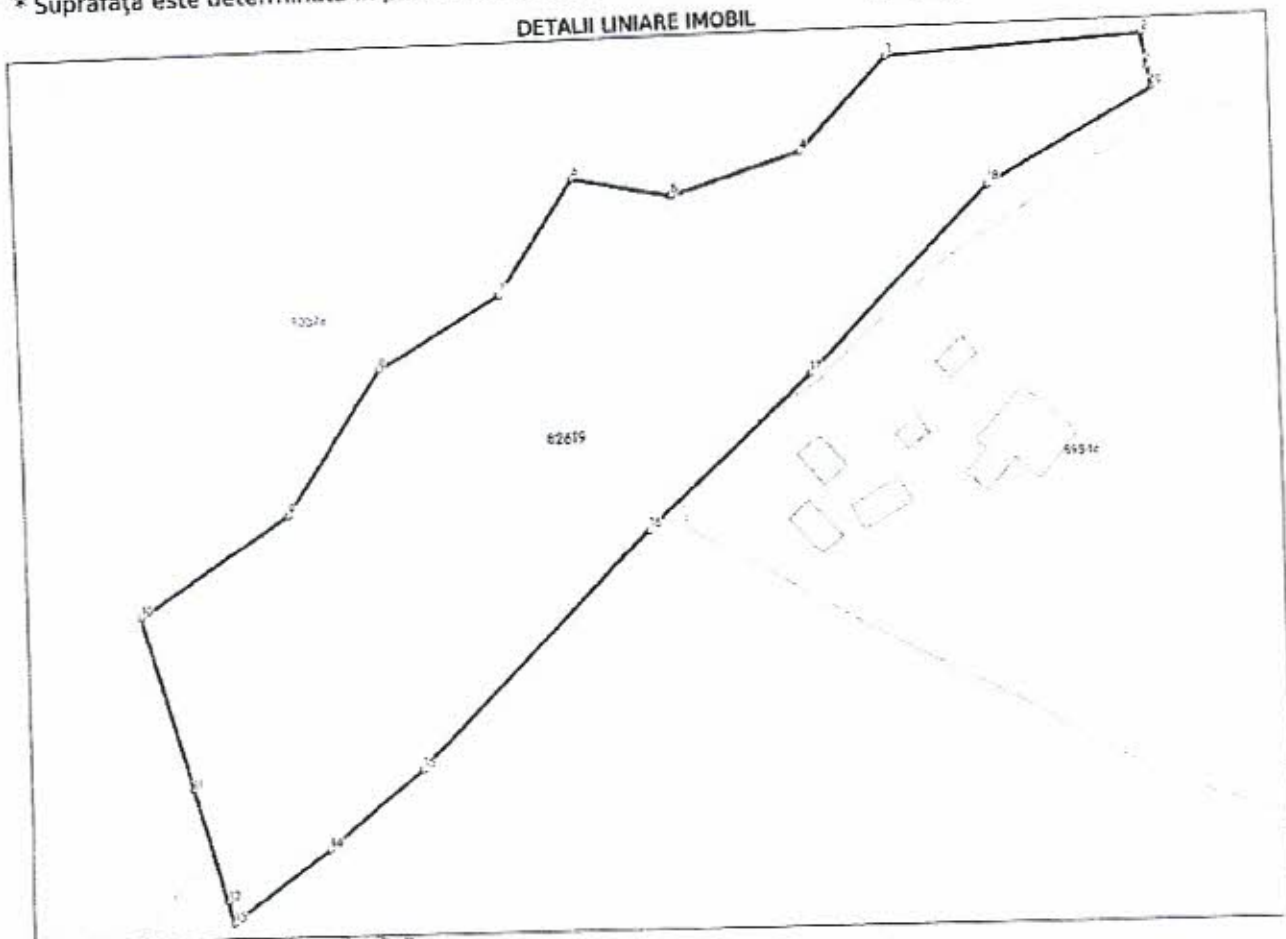
Inscrieri privind dezmembrămintele dreptului de proprietate, drepturi reale de garanție și sarcini	Referințe
NU SUNT	

Teren

Nr cadastral	Suprafața (mp)*	Observații / Referințe
82619	Din acte: 551.500 Masurata: 5.812	

* Suprafața este determinată în planul de proiecție Stereo 70.

DETALII LINIARE IMOBIL



Date referitoare la teren

Nr Crt	Categorie folosință	Intra-vilan	Suprafața (mp)	Tarla	Parcelă	Nr. topo	Observații / Referințe
1	pasune	NU	5.263	-	-	-	
2	drum	NU	549	-	-	-	

Lungime Segmente

1) Valorile lungimilor segmentelor sunt obținute din proiecție în plan.

Punct început	Punct sfârșit	Lungime segment (m)
1	2	5.003
2	3	36.475
3	4	18.207
4	5	19.442

Punct început	Punct sfârșit	Lungime segment (m)
5	6	14.409
6	7	19.995
7	8	20.339
8	9	24.687
9	10	25.676
10	11	26.244
11	12	17.35
12	13	3.228
13	14	17.221
14	15	17.742
15	16	47.184
16	17	32.253
17	18	37.395
18	19	27.006
19	1	3.056

** Lungimile segmentelor sunt determinate în planul de proiecție Stereo 70 și sunt rotunjite la 1 milimetru.
 *** Distanța dintre puncte este formată din segmente cumulate ce sunt mai mici decât valoarea 1 milimetru.

Neutilizabil în
 Civil

**CARTE FUNCİARĂ NR. 81471
 COPIE**

Carte Funciară Nr. 81471 Valea Iașului

A. Partea I. Descrierea imobilului

TEREN Extravilan

Adresa: Jud. Arges, Pasunea Glamee, Punct "Glamee" Trup II

Nr. Crt	Nr. cadastral topografic	Nr.	Suprafața* (mp)	Observații / Referințe
A1	81471		57.488	Teren neimprejmuit;

B. Partea II. Proprietari și acte

Inscrieri privitoare la dreptul de proprietate și alte drepturi reale	Referințe
11836 / 24/09/2020	
Act Administrativ nr. 12, din 31/01/2012 emis de Consiliul local al Mun.Curtea de Arges; Act Administrativ nr. 4444, din 21/09/2020 emis de Primaria Comunei Valea Iașului; Act Administrativ nr. 22848, din 21/09/2020 emis de Primaria Mun.Curtea de Arges; Act Normativ nr. 609BIS, din 16/08/2002 emis de Guvernul Romaniei; Act Administrativ nr. 4451, din 21/09/2020 emis de Primaria Comunei Valea Iașului;	
B1	Intabulare, drept de PROPRIETATE, dobândit prin Lege, cota actuala 1/1, cota initiala 1/1
	A1
B2	1) MUNICIPIUL CURTEA DE ARGES, CIF:4121927, DOMENIUL PUBLIC
	A1
B2	- Imobil aflat sub incidența art. 3 alin. (1) din Legea 17/2014

C. Partea III. SARGINI

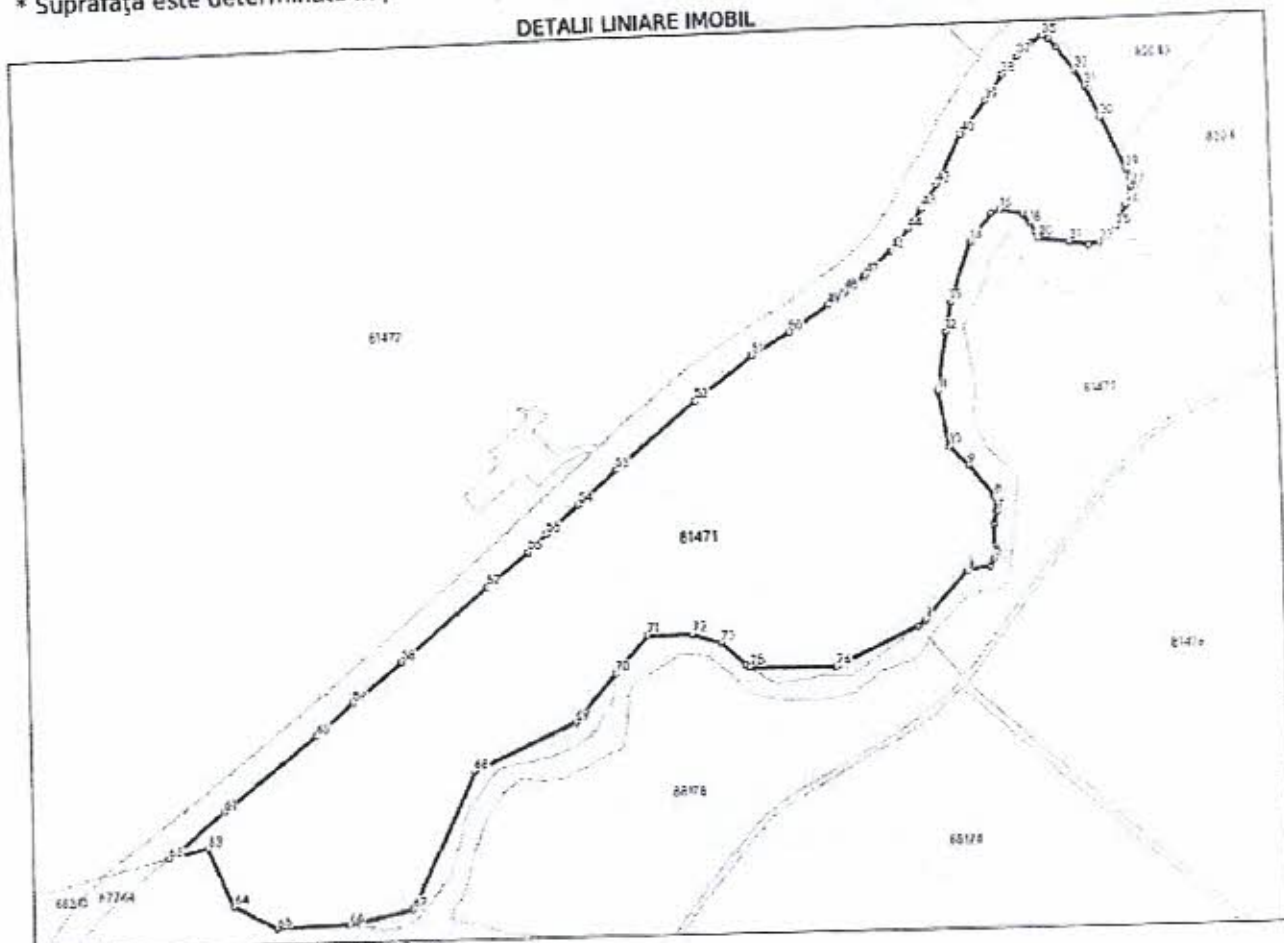
Inscrieri privind dezmembărările dreptului de proprietate, drepturi reale de garanție și sarcini	Referințe
NU SUNT	

Teren

Nr cadastral	Suprafața (mp)*	Observații / Referințe
81471	57.488	

* Suprafața este determinată în planul de proiecție Stereo 70.

DETALII LINIARE IMOBIL



Date referitoare la teren

Nr Crt	Categorie folosință	Intra vilan	Suprafața (mp)	Tarla	Parcelă	Nr. topo	Observații / Referințe
1	pasune	NU	57.488	-	-	-	

Lungime Segmente

1) Valorile lungimilor segmentelor sunt obținute din proiecție în plan.


Punct început	Punct sfârșit	Lungime segment	Punct început	Punct sfârșit	Lungime segment	Punct început	Punct sfârșit	Lungime segment
1	2	4.659	2	3	33.519	3	4	12.283
4	5	4.425	5	6	17.772	6	7	6.652
7	8	7.798	8	9	20.742	9	10	13.83
10	11	29.843	11	12	30.929	12	13	15.395
13	14	33.19	14	15	18.557	15	16	4.985
16	17	11.859	17	18	6.431	18	19	5.868
19	20	3.36	20	21	16.364	21	22	9.638
22	23	5.681	23	24	5.006	24	25	6.79

Teren

Nr cadastral	Suprafața (mp)*	Observații / Referințe
88203	Din acte: 516.060 Masurata: 1.560	

* Suprafața este determinată în planul de proiecție Stereo 70.

DETALII LINIARE IMOBIL



Date referitoare la teren

Nr Crt	Categorie folosință	Intra vilan	Suprafața (mp)	Tarla	Parcelă	Nr. topo	Observații / Referințe
1	pasune	NU	1.560	-	-	-	

Lungime Segmente

1) Valorile lungimilor segmentelor sunt obținute din proiecție în plan.

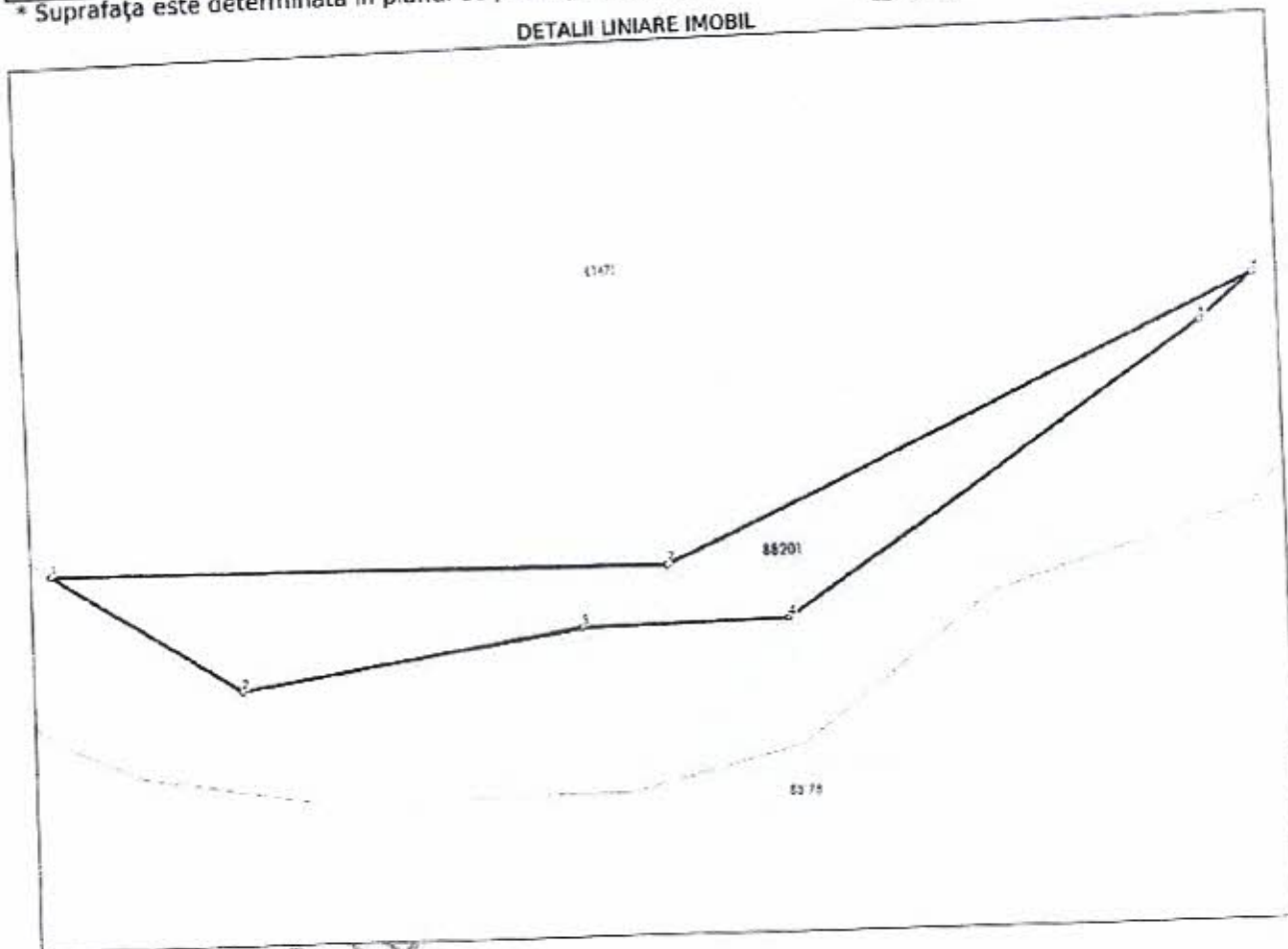
Punct început	Punct sfârșit	Lungime segment (m)
1	2	18.083
2	3	14.134
3	4	32.657
4	5	58.243
5	6	79.269

Teren

Nr cadastral	Suprafața (mp)*	Observații / Referințe
88201	Din acte: 516.060 Masurata: 456	

* Suprafața este determinată în planul de proiecție Stereo 70.

DETALII LINIARE IMOBIL



Date referitoare la teren

Nr Crt	Categorie folosință	Intravilan	Suprafața (mp)	Tarla	Parcelă	Nr. topo	Observații / Referințe
1	pasune	NU	456	-	-	-	

Lungime Segmente

1) Valorile lungimilor segmentelor sunt obținute din proiecție în plan.

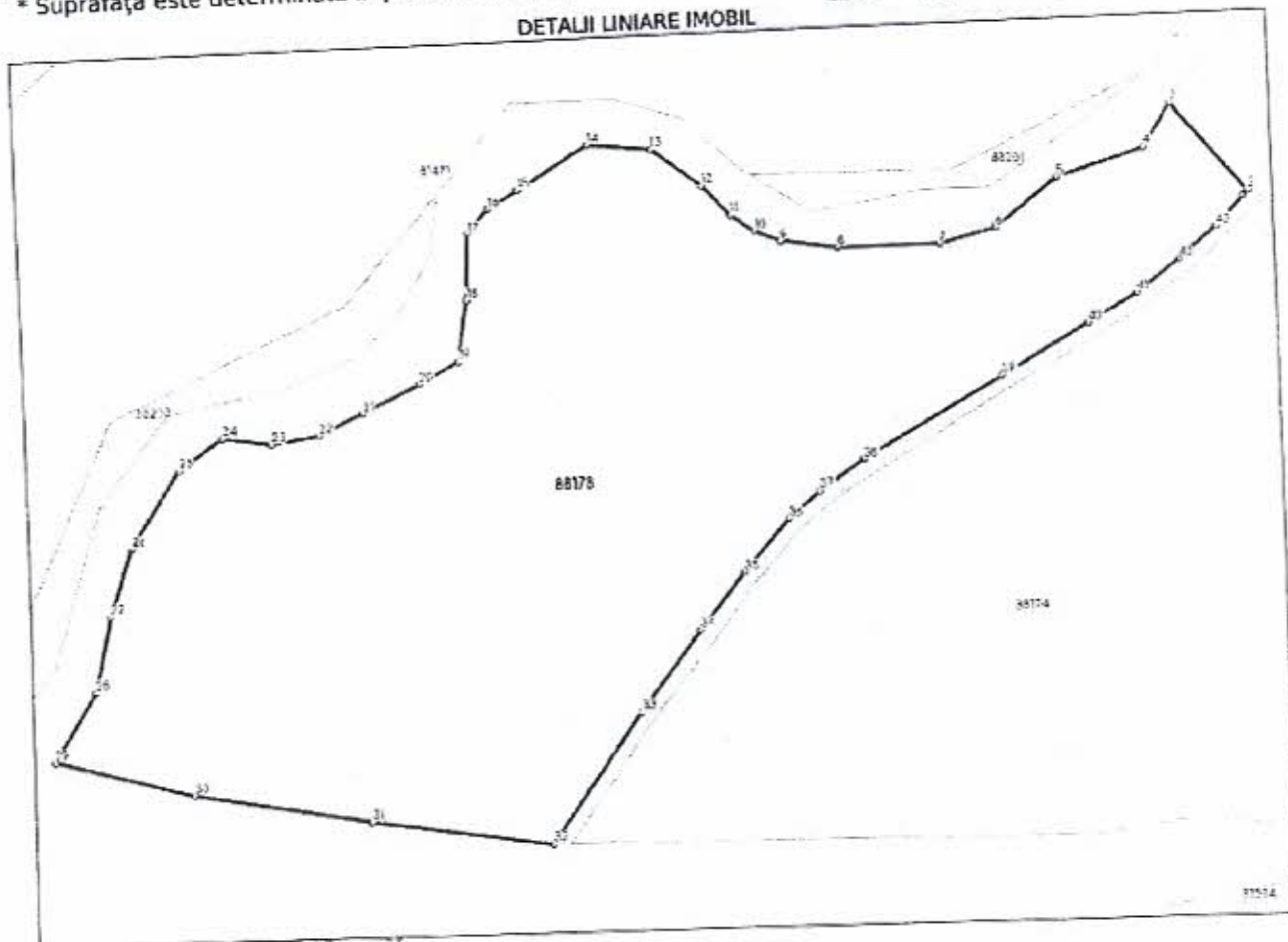
Punct început	Punct sfârșit	Lungime segment m (m)
1	2	16.312
2	3	25.104
3	4	14.96
4	5	36.874
5	6	5.127

Teren

Nr cadastral	Suprafața (mp)*	Observații / Referințe
88178	Din acte: 516.060 Masurata: 19.083	

* Suprafața este determinată în planul de proiecție Stereo 70.

DETALII LINIARE IMOBIL



Date referitoare la teren

Nr Crt	Categorie folosință	Intră vilan	Suprafața (mp)	Tarla	Parcelă	Nr. topo	Observații / Referințe
1	pasune	NU	16.343	-	-	-	Din totalul suprafeței, S= 199 mp reprezintă pasune cu tufaris
2	pășuni (P) - pășuni împădurite	NU	1.114	-	-	-	
3	pășuni (P) - pășuni împădurite	NU	1.626	-	-	-	

Lungime Segmente

1) Valorile lungimilor segmentelor sunt obținute din proiecție în plan.

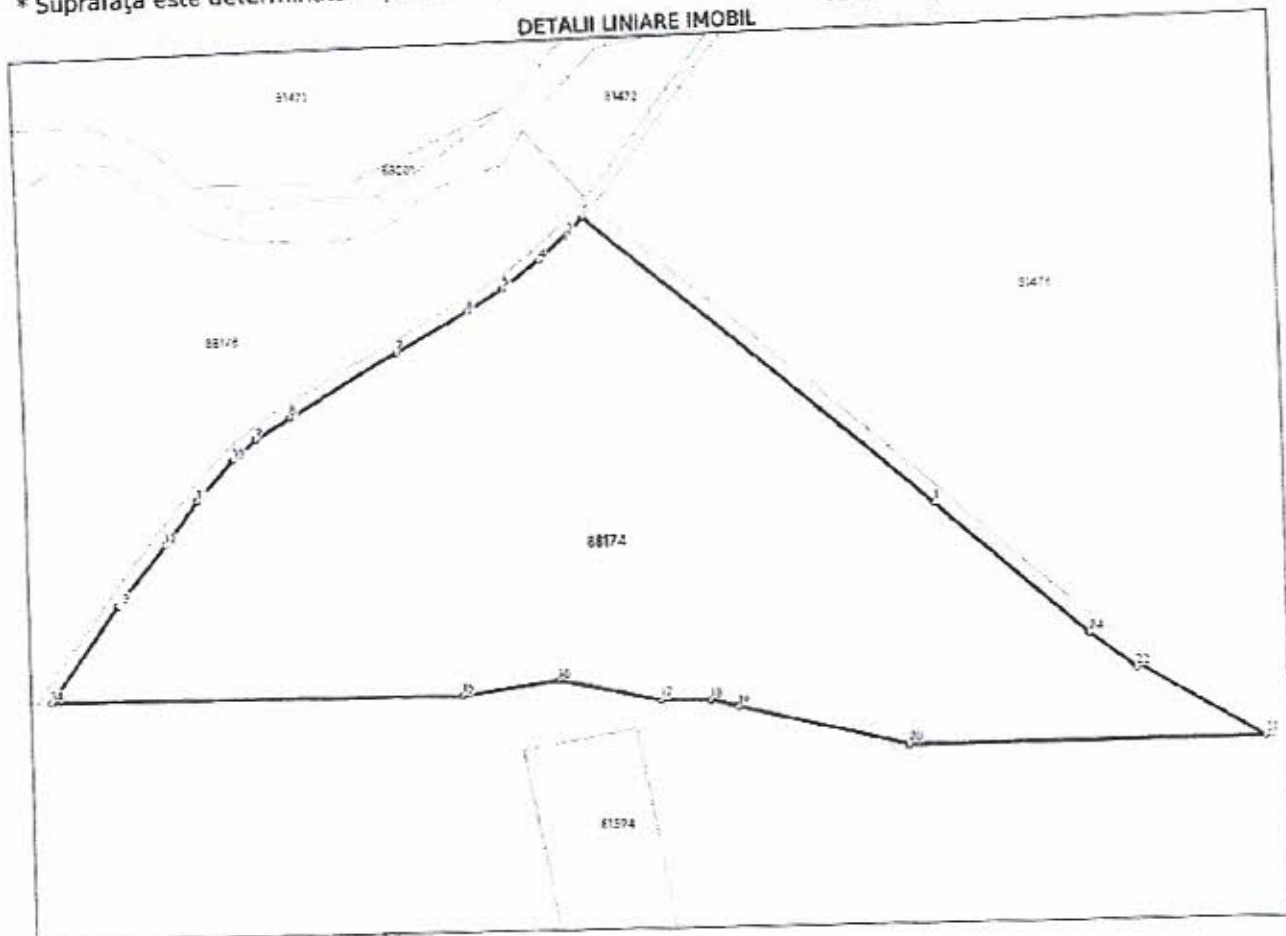
Punct început	Punct sfârșit	Lungime segment	Punct început	Punct sfârșit	Lungime segment	Punct început	Punct sfârșit	Lungime segment
---------------	---------------	-----------------	---------------	---------------	-----------------	---------------	---------------	-----------------

Teren

Nr cadastral	Suprafața (mp)*	Observații / Referințe
88174	Din acte: 516.060 Masurata: 24.794	

* Suprafața este determinată în planul de proiecție Stereo 70.

DETALII LINIARE IMOBIL



Date referitoare la teren

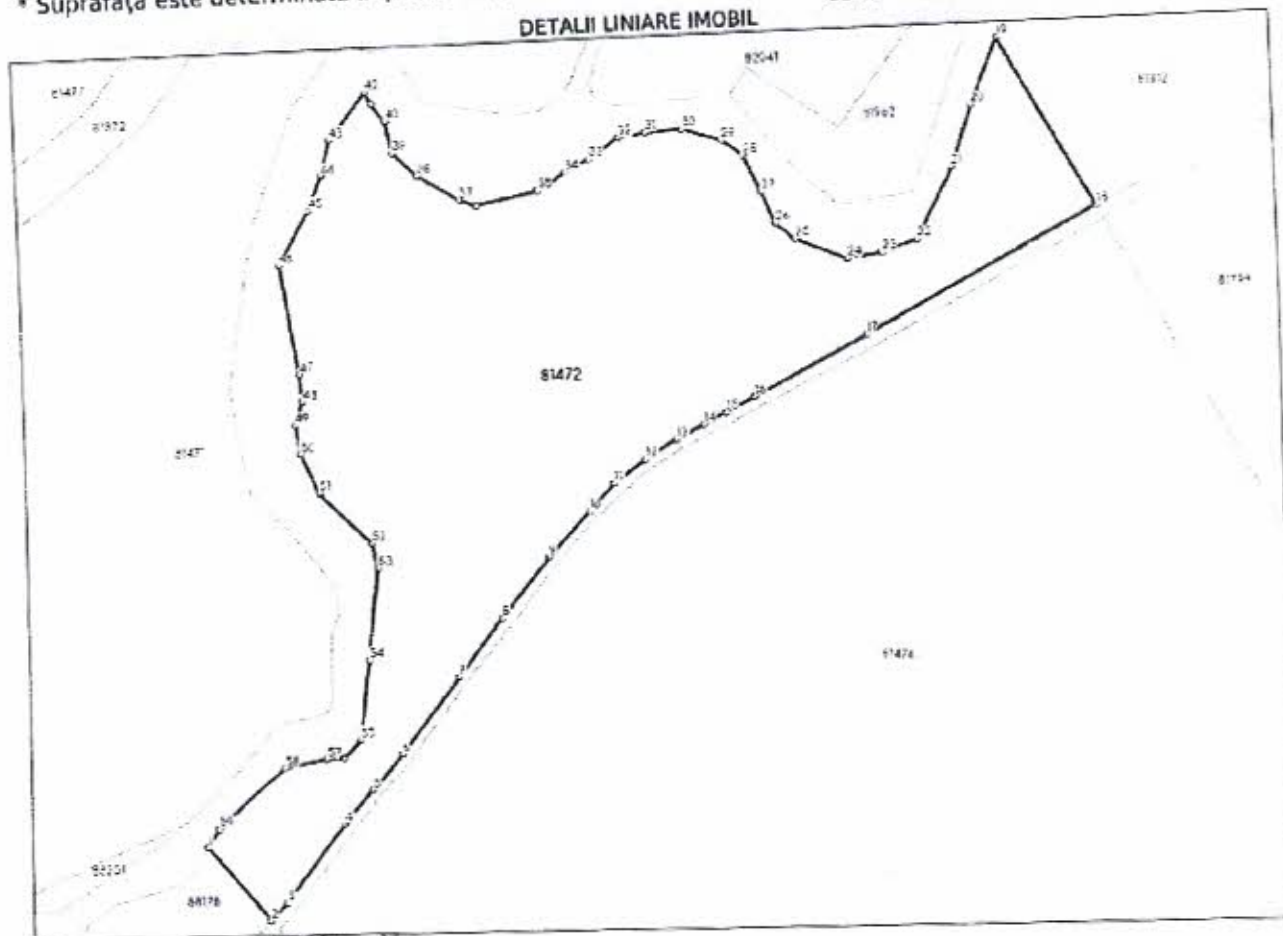
Nr Crt	Categorie folosință	Incra vilan	Suprafața (mp)	Tarla	Parcelă	Nr. topo	Observații / Referințe
1	pășuni (P) - pășuni cu tufărișuri și mărăcinișuri	NU	3.262	-	-	-	
2	pasune	NU	18.780	-	-	-	
3	pășuni (P) - pășuni cu tufărișuri și mărăcinișuri	NU	1.734	-	-	-	
4	pășuni (P) - pășuni împădurite	NU	1.018	-	-	-	

Teren

Nr cadastral	Suprafața (mp)*	Observații / Referințe
81472	Din acte: 516.060 Masurata: 17.543	

* Suprafața este determinată în planul de proiecție Stereo 70.

DETALII LINIARE IMOBIL



Date referitoare la teren

Nr Crt	Categorie folosință	Intravilan	Suprafața (mp)	Tarla	Parcelă	Nr. topo	Observații / Referințe
1	pasune	NU	421	-	-	-	
2	pășuni (P) - pășuni cu tufărișuri și mărăcișișur	NU	2.222	-	-	-	
3	pasune	NU	6.549	-	-	-	
4	drum	NU	529	-	-	-	
5	pasune	NU	6.142	-	-	-	
6	pășuni (P) - pășuni cu tufărișuri și mărăcișișur	NU	1.680	-	-	-	

CARTE FUNCİARĂ NR. 81476
COPIE
 Carte Funciară Nr. 81476 Valea Iașului

A. Partea I. Descrierea Imobilului

TEREN Extravilan

Adresa: Jud. Arges, Pasunea Glamee, Punct "Glamee" Trup IX

Nr. Crt	Nr. cadastral Nr. topografic	Suprafața* (mp)	Observații / Referințe
A1	81476	Din acte: 516.060 Masurata: 64.709	Teren neimprejmuț;

B. Partea II. Proprietari și acte

Inscrieri privitoare la dreptul de proprietate și alte drepturi reale	Referințe
11838 / 24/09/2020 Act Administrativ nr. 12, din 31/01/2012 emis de Consiliul Local al Mun.Curtea de Arges; Act Administrativ nr. 4444, din 21/09/2020 emis de Primaria Comunei Valea Iașului; Act Normativ nr. 609BIS, din 16/08/2002 emis de Guvernul Romaniei; Act Administrativ nr. 4451, din 21/09/2020 emis de Primaria Comunei Valea Iașului; Act Administrativ nr. 22850, din 21/09/2020 emis de Primari Mun.Curtea de Arges;	
B1 Intabulare, drept de PROPRIETATE, dobandit prin Lege, cota actuala 1/1, cota initiala 1/1 1) MUNICIPIUL CURTEA DE ARGES, CIF:4121927, DOMENIUL PUBLIC	A1
B2 - Imobil aflat sub incidența art. 3 alin. (1) din Legea 17/2014	A1

C. Partea III. SARCINI

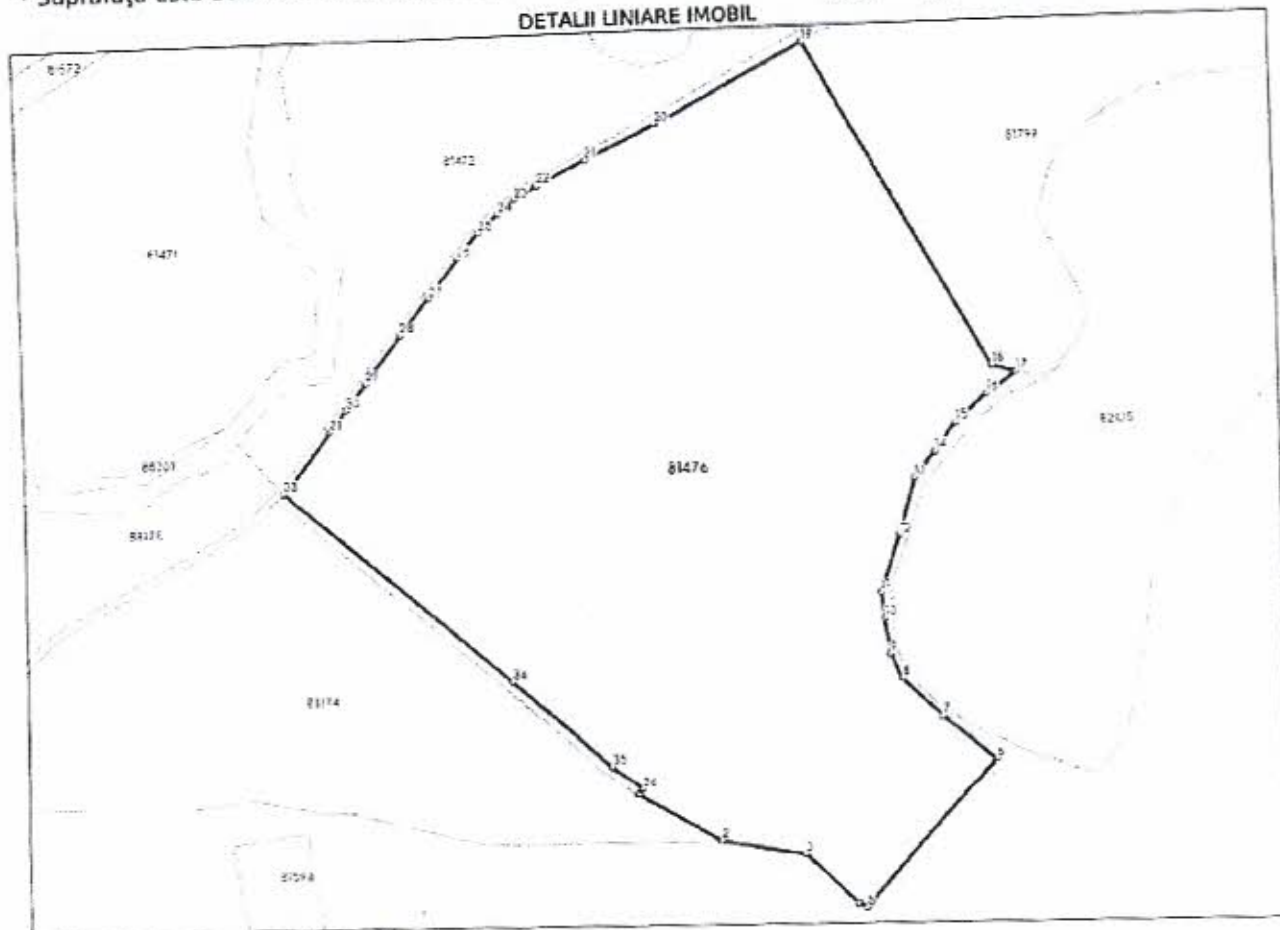
Inscrieri privind dezmembrăminte de dreptul de proprietate, drepturi reale de garanție și sarcini	Referințe
NU SUNT	

Teren

Nr cadastral	Suprafața (mp)*	Observații / Referințe
81476	Din acte: 516.060 Masurata: 64.709	

* Suprafața este determinată în planul de proiecție Stereo 70.

DETALII LINIARE IMOBIL



Date referitoare la teren

Nr Crt	Categorie folosință	Intra vilan	Suprafața (mp)	Tarla	Parcelă	Nr. topo	Observații / Referințe
1	pasune	NU	59.183	-	-	-	
2	pășuni (P) pășuni cu tufărișuri și mărăciunișuri	NU	5.526	-	-	-	

Lungime Segmente

1) Valorile lungimilor segmentelor sunt obținute din proiecție în plan.

Punct început	Punct sfârșit	Lungime segment (m)
1	2	41.119

Punct început	Punct sfârșit	Lungime segment (m)
2	3	36.761

CARTE FUNCİARĂ NR. 81477
COPIE

Carte Funciară Nr. 81477 Valea Iașului

A. Partea I. Descrierea Imobilului

TEREN Extravilan

Adresa: Jud. Arges, Pasunea Glamee, Punct "Glamee" Trup I

Nr. Crt	Nr. cadastral Nr. topografic	Suprafața* (mp)	Observații / Referințe
A1	81477	Din acte: 516.060 Masurata: 279.127	Teren neimprejmuit;

B. Partea II. Proprietari și acte

Inscrieri privitoare la dreptul de proprietate și alte drepturi reale	Referințe
11834 / 24/09/2020	
Act Administrativ nr. 12, din 31/01/2012 emis de Consiliul Local al Mun.Curtea de Arges; Act Administrativ nr. 22847, din 21/09/2020 emis de Primaria Mun.Curtea de Arges; Act Administrativ nr. 4451, din 23/09/2020 emis de Primaria Comunei Valea Iașului; Act Administrativ nr. 4444, din 21/09/2020 emis de Primaria Comunei Valea Iașului; Act Normativ nr. 609BIS, din 16/08/2002 emis de Guvernul Romaniei;	
B1 Intabulare, drept de PROPRIETATE, dobândit prin Lege, cota actuala 1/1, cota initiala 1/1 1) MUNICIPIUL CURTEA DE ARGES, CIF:4121927, DOMENIUL PUBLIC	A1
B2 Imobil aflat sub incidența art. 3 alin. (1) din Legea 17/2014	A1

C. Partea III. SARCINI

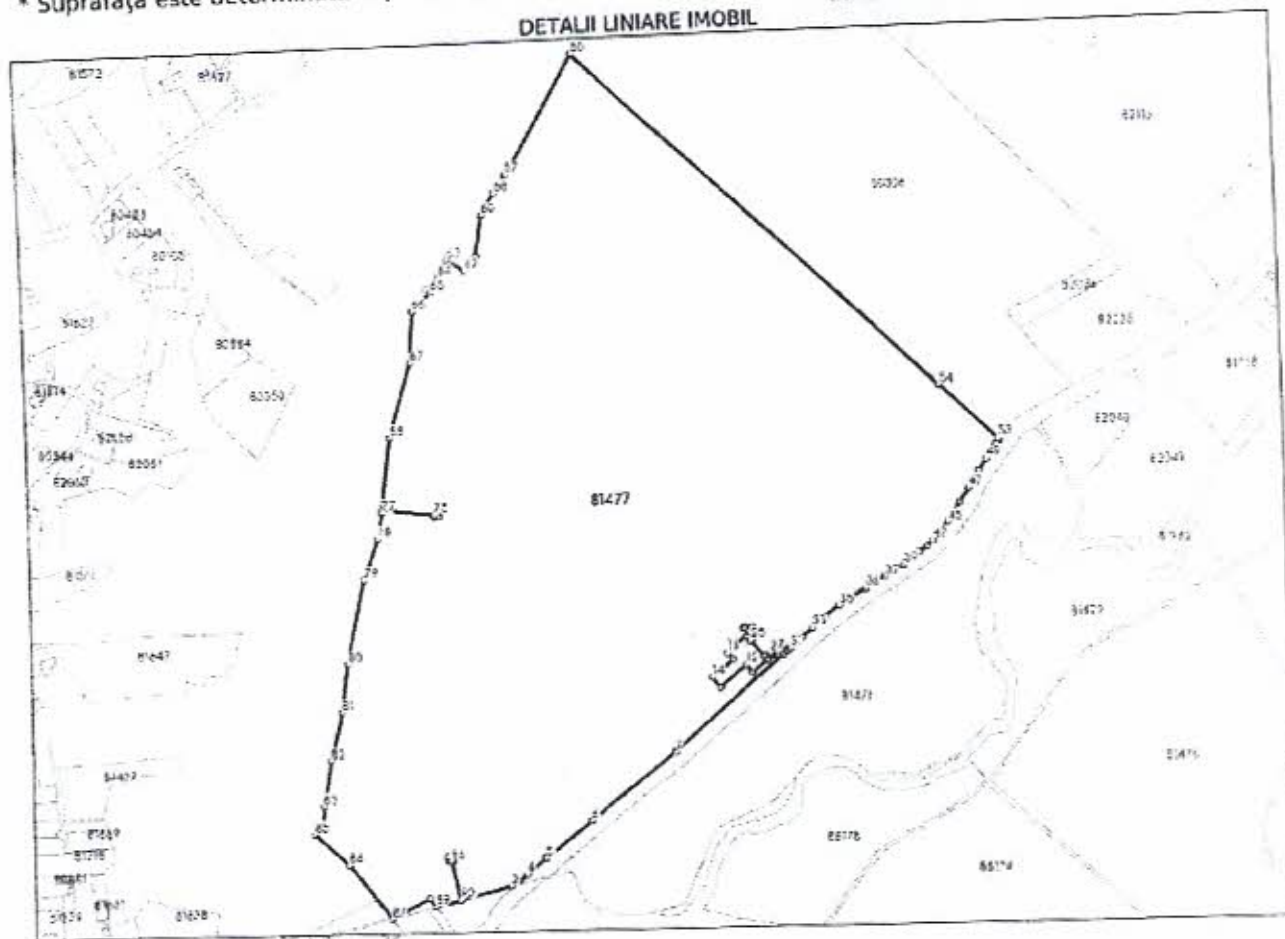
Inscrieri privind dezmembrăminte, dreptul de proprietate, drepturi reale de garanție și sarcini	Referințe
NU SUNT	

Teren

Nr cadastral	Suprafața (mp)*	Observații / Referințe
81477	Din acte: 516.060 Masurata: 279.127	

* Suprafața este determinată în planul de proiecție Stereo 70.

DETALII LINIARE IMOBIL



Date referitoare la teren

Nr Crt	Categorie folosință	Intră vițan	Suprafața (mp)	Tarla	Parcelă	Nr. topo	Observații / Referințe
1	pășuni (P) - pășuni cu tufărișuri și mărăcinășur	NU	4.237	-	-	-	Pasune cu tufaris
2	pășuni (P) - pășuni cu tufărișuri și mărăcinășur	NU	4.262	-	-	-	Pasune cu tufaris
3	pășuni (P) - pășuni împădurite	NU	10.875	-	-	-	
4	pășuni (P) - pășuni cu tufărișuri și mărăcinășur	NU	8.262	-	-	-	Pasune cu tufaris

Nr. Crt.	Categorie folosință	Intra vilan	Suprafața (mp)	Tarla	Parcelă	Nr. topo	Observații / Referințe
5	pășuni (P) - pășuni cu tufărișuri și mărăcinișuri	NU	3.213	-	-	-	Pasune cu tufaris
6	pășuni (P) - pășuni cu tufărișuri și mărăcinișuri	NU	2.312	-	-	-	Pasune cu tufaris
7	pășuni (P) - pășuni împădurite	NU	2.042	-	-	-	
8	pășuni (P) - pășuni împădurite	NU	1.505	-	-	-	
9	pășuni (P) - pășuni cu tufărișuri și mărăcinișuri	NU	321	-	-	-	Pasune cu tufaris
10	ape statatoare	NU	1.006	-	-	-	LAC
11	pasune	NU	240.567	-	-	-	
12	pășuni (P) - pășuni cu tufărișuri și mărăcinișuri	NU	525	-	-	-	Pasune cu tufaris

Lungime Segmente

1) Valorile lungimilor segmentelor sunt obținute din proiecție în plan.

Punct început	Punct sfârșit	Lungime segment	Punct început	Punct sfârșit	Lungime segment	Punct început	Punct sfârșit	Lungime segment
1	2	48.935	2	3	8.098	3	4	10.525
4	5	23.354	5	6	54.994	6	7	103.844
7	8	135.835	8	9	4.906	9	10	10.675
10	11	18.048	11	12	10.009	12	13	31.993
13	14	12.066	14	15	26.073	15	16	7.91
16	17	24.183	17	18	3.956	18	19	5.735
19	20	1.95	20	21	4.868	21	22	4.548
22	23	8.661	23	24	7.201	24	25	3.99
25	26	19.126	26	27	6.828	27	28	9.039
28	29	5.643	29	30	2.127	30	31	3.545
31	32	15.22	32	33	13.219	33	34	15.965
34	35	16.349	35	36	30.344	36	37	21.495
37	38	7.236	38	39	13.83	39	40	19.058
40	41	8.715	41	42	7.975	42	43	6.25
43	44	1.753	44	45	14.661	45	46	22.464
46	47	15.615	47	48	18.763	48	49	13.219
49	50	9.74	50	51	6.329	51	52	5.365
52	53	1.945	53	54	75.0	54	55	468.015
55	56	121.28	56	57	8.53	57	58	20.586
58	59	15.744	59	60	8.323	60	61	40.354
61	62	17.223	62	63	20.409	63	64	18.405
64	65	16.795	65	66	24.577	66	67	49.285

CARTE FUNCİARĂ NR. 88210
COPIE

Carte Funciară Nr. 88210 Curtea de Arges

A. Partea I. Descrierea imobilului

TEREN Intravilan

Adresa: Loc. Curtea de Arges, Jud. Arges, Pasunea Glamee, Punct Glamee, Trup III

Nr. Crt	Nr. cadastral topografic	Suprafața* (mp)	Observații / Referințe
A1	88210	Din acte: 516.060 Masurata: 1.653	Teren neimprejmult;

B. Partea II. Proprietari și acte

Înscrieri privitoare la dreptul de proprietate și alte drepturi reale		Referințe
4683 / 27/04/2020		
Act Normativ nr. 609bis, din 16/08/2002 emis de Guvernul Romaniei; Act Administrativ nr. 12, din 31/01/2012 emis de Consiliul Local al Municipiului Curtea de Arges; Act Administrativ nr. 114729, din 24/03/2020 emis de Primaria Mun. Curtea de Arges; Act Administrativ nr. 8623, din 23/03/2020 emis de Primaria Mun. Curtea de Arges;		
B1	Intabulare, drept de PROPRIETATE dobândit prin Lege, cota actuala 1/1, cota initiala 1/1 1) MUNICIPIUL CURTEA DE ARGES, CIF:4121927, DOMENIU PUBLIC	A1

C. Partea III. SARCINI.

Inscrieri privind dezmembrămintele dreptului de proprietate, drepturi reale de garanție și sarcini	Referințe
NU SUNT	

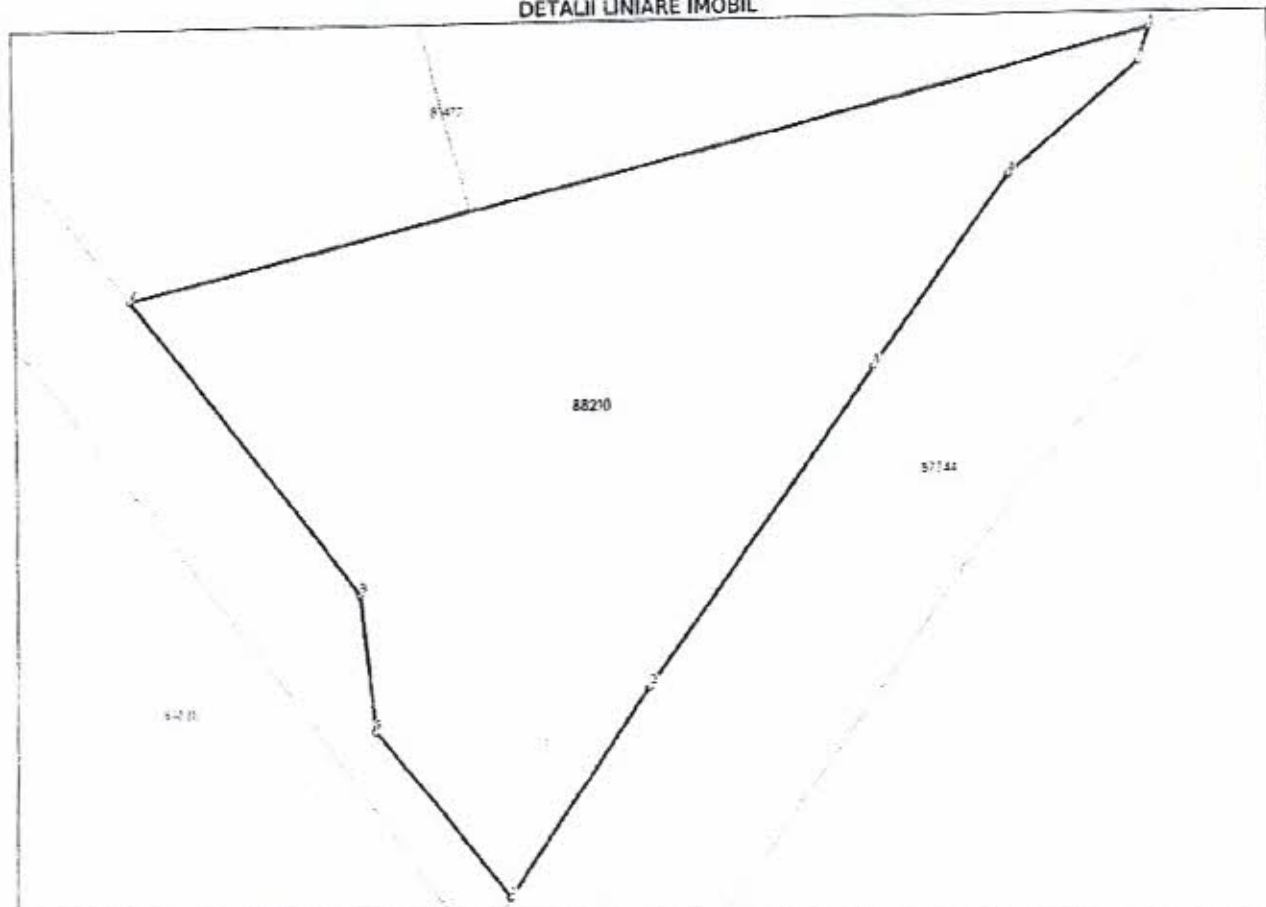
Anexa Nr. 1 La Partea I

Teren

Nr cadastral	Suprafața (mp)*	Observații / Referințe
88210	Din acte: 516.060 Masurata: 1.653	

* Suprafața este determinată în planul de proiecție Stereo 70.

DETALII UNIARE IMOBIL



Date referitoare la teren

Nr Crt	Categorie folosință	Intra vilan	Suprafața (mp)	Tarla	Parcelă	Nr. topo	Observații / Referințe
1	pasune	DA	1.653	-	-	-	

Lungime Segmente

1) Valorile lungimilor segmentelor sunt obținute din proiecție în plan.

Punct început	Punct sfârșit	Lungime segment (m)
1	2	17.802
2	3	27.344
3	4	16.54
4	5	12.004
5	6	2.484

**CARTE FUNCIARĂ NR. 88254
 COPIE**

Carte Funciară Nr. 88254 Curtea de Arges

A. Partea I. Descrierea imobilului

TEREN Extravilan

Adresa: Jud. Arges, Pasunea Plopis, Punct Malul lui Cioara, Trup I

Nr. Crt	Nr. cadastral topografic	Suprafața* (mp)	Observații / Referințe
A1	88254	Din acte: 429.392 Masurata: 30.498	Teren neimprejmuit;

B. Partea II. Proprietari și acte

Inscrieri privitoare la dreptul de proprietate și alte drepturi reale	Referințe
5011 / 07/05/2020	
Act Normativ nr. 609bis, din 16/08/2002 emis de Guvernul României; Act Administrativ nr. 8603, din 23/03/2020 emis de Primaria Mun. Curtea de Arges; Act Administrativ nr. 12, din 31/01/2012 emis de Consiliul Local al Municipiului Curtea de Arges; Act Administrativ nr. 114684, din 24/03/2020 emis de Primaria Mun. Curtea de Arges;	
B1 Intabulare, drept de PROPRIETATE, dobândit prin Lege, cota actuala 1/1, cota initiala 1/1	A1
1) MUNICIPIUL CURTEA DE ARGES , CIF:4121927, DOMENIU PUBLIC	
B2 imobil aflat sub incidenta art. 3, alin. 1 din Legea 17/2014	A1

C. Partea III. SARCINI

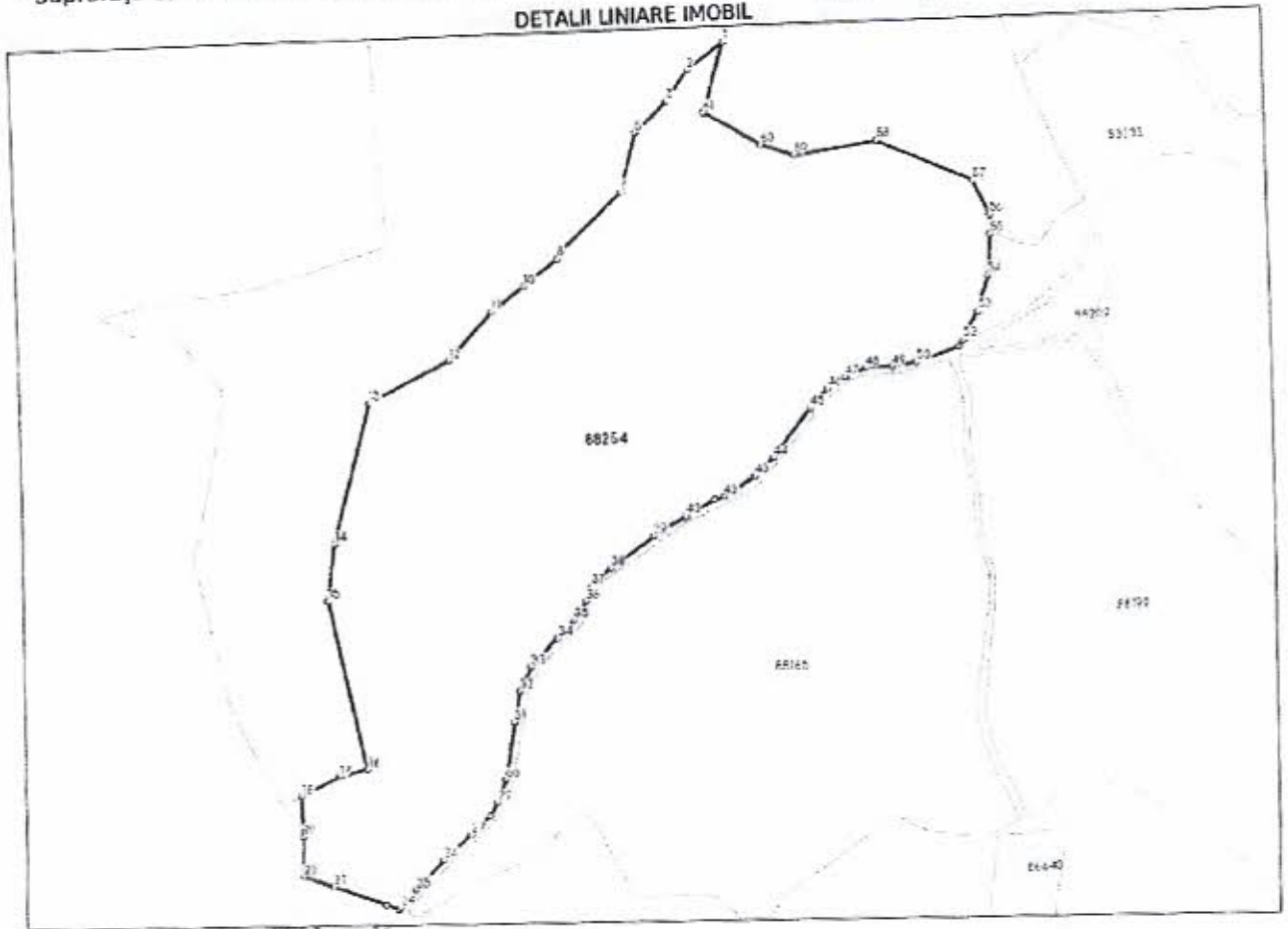
Inscrieri privind dezmembrămintele dreptului de proprietate, drepturi reale de garanție și sarcini	Referințe
NU SUNT	

Teren

Nr cadastral	Suprafața (mp)*	Observații / Referințe
88254	Din acte: 429.392 Masurata: 30.498	

* Suprafața este determinată în planul de proiecție Stereo 70.

DETALII LINIARE IMOBIL



Date referitoare la teren

Nr Crt	Categorie folosință	Intră villaș	Suprafața (mp)	Tarla	Parcelă	Nr. topo	Observații / Referințe
1	pasune	NU	11.689	-	-	-	Suprafetele de 298 mp si 217 mp reprezinta pasuni impadurite.
2	pășuni (P) - pășuni împadurite	NU	487	-	-	-	
3	drum	NU	939	-	-	-	
4	pasune	NU	16.938	-	-	-	
5	pășuni (P) - pășuni cu tufărișuri și mărăcișuri	NU	445	-	-	-	

**CARTE FUNCİARĂ NR. 88165
 COPIE**

Carte Funciară Nr. 88165 Curtea de Arges

A. Partea I. Descrierea imobilului

TEREN Extravilan

Adresa: Jud. Arges, Pasunea "Plopis", Punct "Malul lui Cloara" - Trup II

Nr. Crt	Nr. cadastral topografic	Nr.	Suprafața* (mp)	Observații / Referințe
A1	88165		Din acte: 429.392 Masurata: 23.138	Teren neimprejmuit;

B. Partea II. Proprietari și acte

Inscrieri privitoare la dreptul de proprietate și alte drepturi reale		Referințe
4101 / 01/04/2020		
Act Normativ nr. 609bis, din 16/08/2002 emis de Guvernul Romaniei; Act Administrativ nr. 8602, din 23/03/2020 emis de Primaria Curtea de Arges; Act Administrativ nr. 12, din 31/01/2012 emis de Consiliul Local al Municipiului Curtea de Arges; Act Administrativ nr. 114685, din 24/03/2020 emis de Primaria Curtea de Arges;		
B1	Intabulare, drept de PROPRIETATE dobandit prin Lege, cota actuala 1/1, cota initiala 1/1 1) MUNICIPIUL CURTEA DE ARGES , CIF:4121927, DOMENIU PUBLIC	A1
B2	imobil aflat sub incidenta art. 3, alin. 1 din Legea 17/2014	A1

C. Partea III. SARCINI

Inscrieri privind dezmembramintele dreptului de proprietate, drepturi reale de garantie și sarcini	Referințe
NU SUNT	

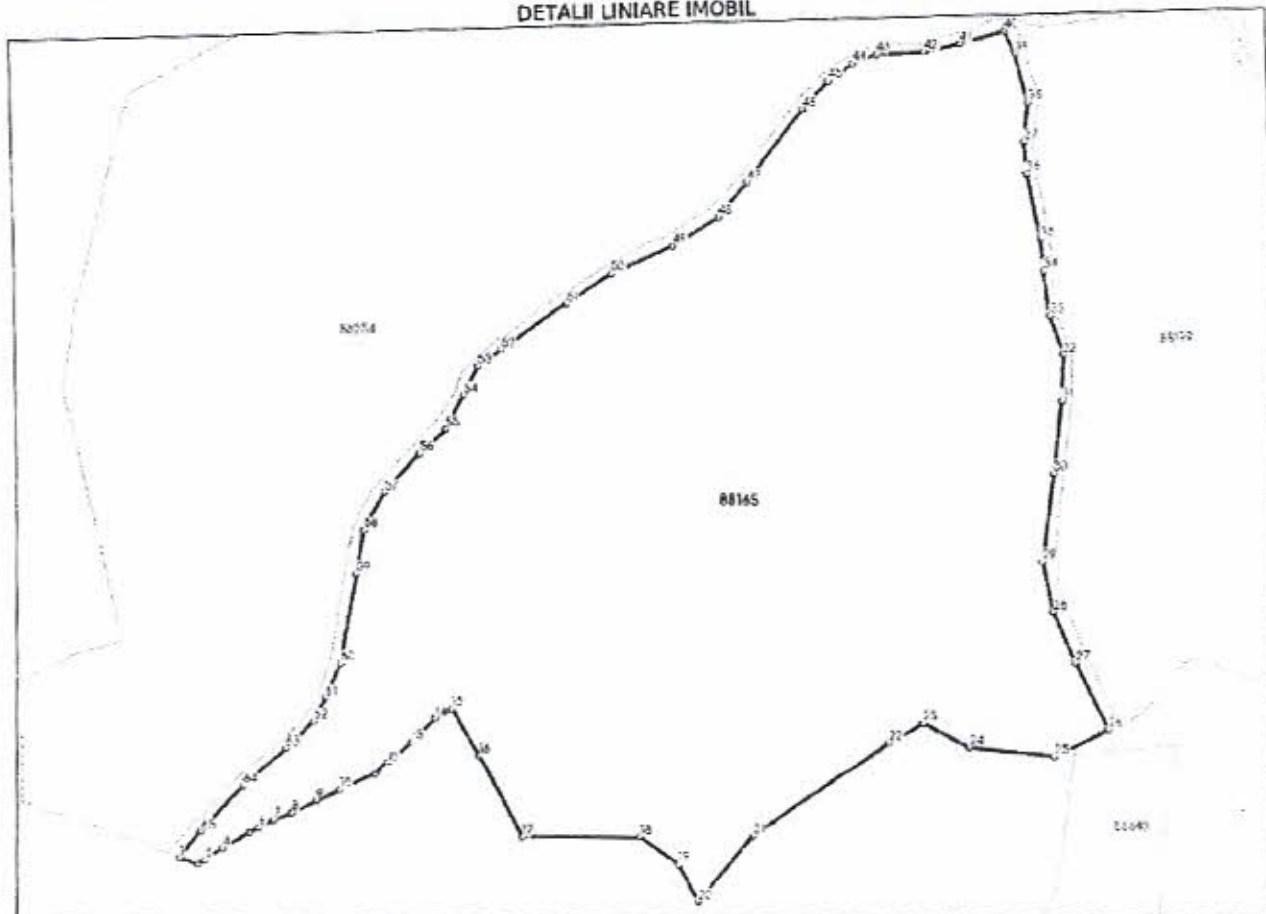
Anexa Nr. 1 La Partea I

Teren

Nr cadastral	Suprafața (mp)*	Observații / Referințe
88165	Din acte: 429.392 Masurata: 23.138	

* Suprafața este determinată în planul de proiecție Stereo 70.

DETALII LINIARE IMOBIL



Date referitoare la teren

Nr Crt	Categorie folosință	Intro villați	Suprafața (mp)	Tarla	Parcelă	Nr. topo	Observații / Referințe
1	pasune	NU	9.953	-	-	-	
2	pășuni (P) - pășuni împădurite	NU	2.865	-	-	-	
3	pășuni (P) - pășuni cu tufărișuri și mărăcișuri	NU	1.221	-	-	-	
4	pășuni (P) - pășuni împădurite	NU	8.015	-	-	-	
5	pasune	NU	1.084	-	-	-	

**CARTE FUNCİARĂ NR. 88199
 COPIE**

Carte Funciară Nr. 88199 Curtea de Arges

A. Partea I. Descrierea Imobilului

TEREN Extravilan

Adresa: Jud. Arges, Pasunea Plopis, Punct Malul lui Cioara, Trup III

Nr. Crt	Nr. cadastral topografic	Suprafața* (mp)	Observații / Referințe
A1	88199	Din acte: 429.392 Masurata: 16.258	Teren neimprejmuit;

B. Partea II. Proprietari și acte

Inscrieri privitoare la dreptul de proprietate și alte drepturi reale	Referințe
4705 / 27/04/2020 Act Normativ nr. 609bis, din 16/08/2002 emis de Guvernul Romaniei; Act Administrativ nr. 12, din 31/01/2012 emis de Consiliul Local al Municipiului Curtea de Arges; Act Administrativ nr. 8601, din 23/03/2020 emis de Primaria Mun. Curtea de Arges; Act Administrativ nr. 114686, din 24/03/2020 emis de Primaria Mun. Curtea de Arges;	
B1 Intabulare, drept de PROPRIETATE, dobandit prin Lege, cota actuala 1/1, cota initiala 1/1 1) MUNICIPIUL CURTEA DE ARGES, CIF:4121927, DOMENIU PUBLIC	A1
B2 imobil aflat sub incidenta art. 3, alin. 3 din Legea 17/2014	A1

C. Partea III. SARCINI

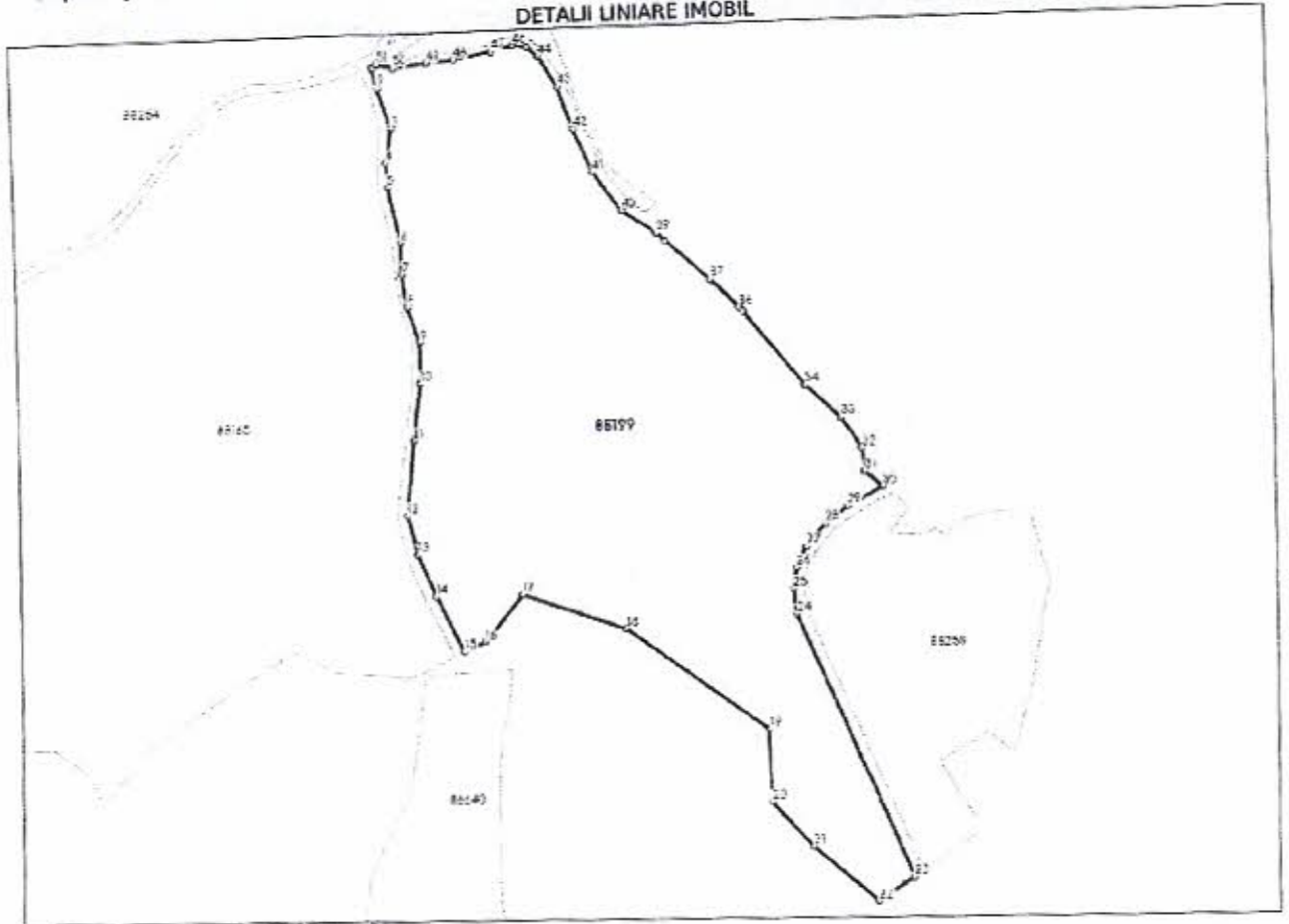
Inscrieri privind dezmembrăminte de dreptul de proprietate, drepturi reale de garanție și sarcini	Referințe
NU SUNT	

Teren

Nr cadastral	Suprafața (mp)*	Observații / Referințe
88199	Din acte: 429.392 Masurata: 16.258	

* Suprafața este determinată în planul de proiecție Stereo 70.

DETALII LINIARE IMOBIL



Date referitoare la teren

Nr Crt	Categorie folosință	Intenț. viabil	Suprafața (mp)	Tarla	Parcelă	Nr. topo	Observații / Referințe
1	pasune	NU	1.187	-	-	-	
2	pășuni (P) - pășuni împădurite	NU	11.298	-	-	-	
3	pășuni (P) - pășuni cu tufărișuri și mărăcișișur	NU	1.015	-	-	-	
4	pasune	NU	1.437	-	-	-	
5	pășuni (P) - pășuni cu tufărișuri și mărăcișișur	NU	1.321	-	-	-	

CARTE FUNCIARĂ NR. 88258
COPIE

Carte Funciară Nr. 88258 Curtea de Arges

A. Partea I. Descrierea imobilului

TEREN Extravilan

Adresa: Jud. Arges, Pasunea "Plopis", Pct. "Malul lui Cioara" - Trup IV

Nr. Crt	Nr. cadastral topografic	Suprafața* (mp)	Observații / Referințe
A1	88258	Din acte: 429.392 Măsurata: 4.242	Teren neimprejmuit;

B. Partea II. Proprietari și acte

Înscrieri privitoare la dreptul de proprietate și alte drepturi reale		Referințe
5076 / 08/05/2020		
Act Normativ nr. 609bis, din 16/08/2002 emis de Guvernul României; Act Administrativ nr. 12, din 31/01/2012 emis de Consiliul Local al Municipiului Curtea de Arges; Act Administrativ nr. 114687, din 24/03/2020 emis de Primaria Mun. Curtea de Arges; Act Administrativ nr. 8600, din 23/03/2020 emis de Primaria Mun. Curtea de Arges;		
B1	Intabulare, drept de PROPRIETATE, dobândit prin Lege, cota actuală 1/1, cota inițială 1/1 1) MUNICIPIUL CURTEA DE ARGES, CIF:4121927, DOMENIU PUBLIC	A1
B2	imobil aflat sub incidența art. 3, alin. 1 din Legea 17/2014	A1

C. Partea III. SARCINI

Inscrieri privind dezmembrăminte dreptului de proprietate, drepturi reale de garanție și sarcini	Referințe
NU SUNT	

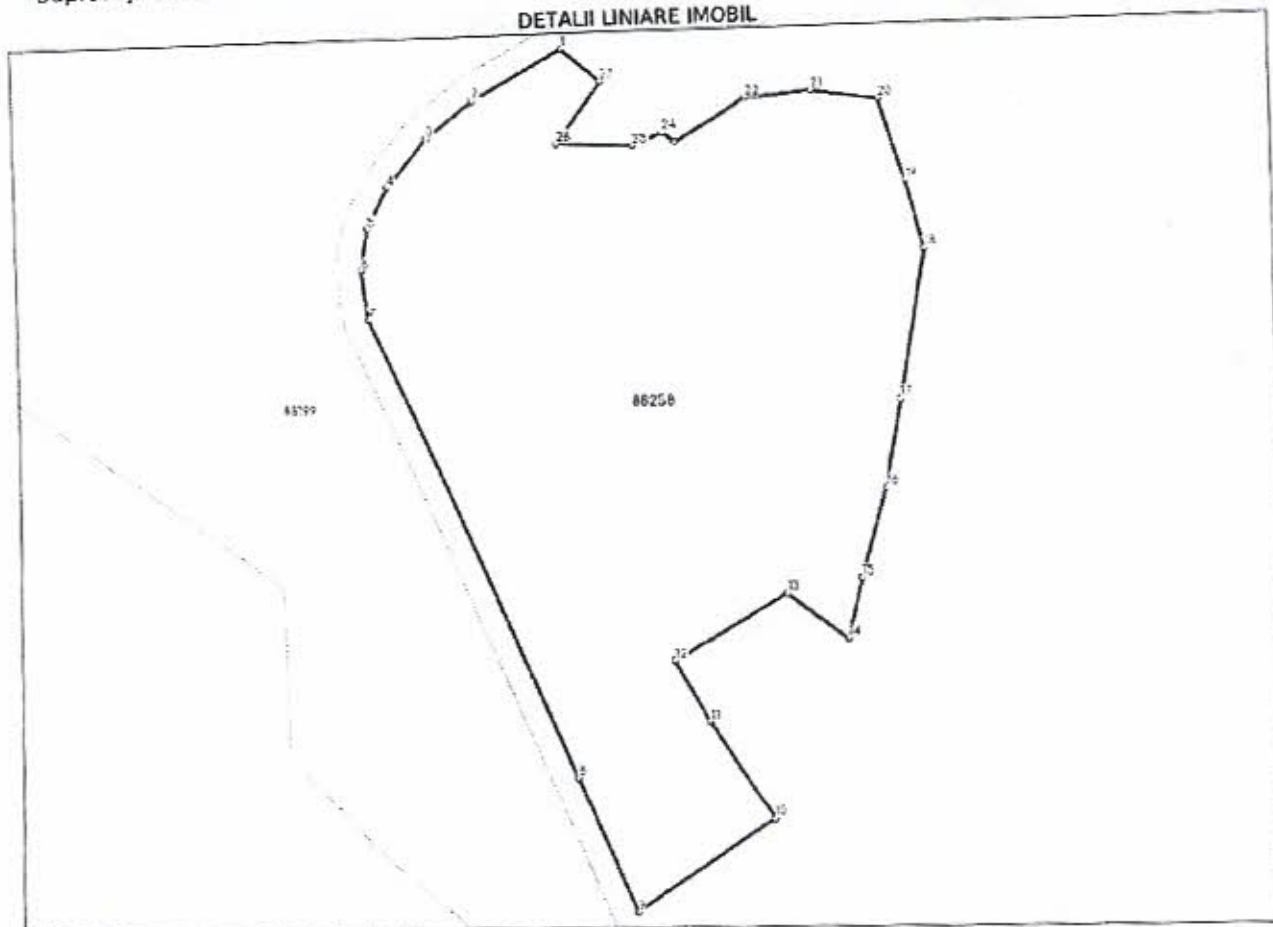
Anexa Nr. 1 La Partea I

Teren

Nr cadastral	Suprafața (mp)*	Observații / Referințe
88258	Din acte: 429.392 Masurata: 4.242	

* Suprafața este determinată în planul de proiecție Stereo 70.

DETALII LINIARE IMOBIL



Date referitoare la teren

Nr Crt	Categorie folosință	Intra-vilan	Suprafața (mp)	Tarla	Parcelă	Nr. topo	Observații / Referințe
1	pășuni (P) - pășuni cu tufărișuri și mărăcinișuri	NU	1.978	-	-	-	
2	pasune	NU	1.972	-	-	-	
3	pășuni (P) - pășuni cu tufărișuri și mărăcinișuri	NU	292	-	-	-	

CARTE FUNCIARĂ NR. 88209
COPIE

Carte Funciară Nr. 88209 Curtea de Arges

A. Partea I. Descrierea Imobilului

TEREN Extravilan

Adresa: Jud. Arges, Pasunea Plopiș, Punct Malul lui Cioara, Trup V

Nr. Crt	Nr. cadastral Nr. topografic	Suprafața* (mp)	Observații / Referințe
A1	88209	Din acte: 429.392 Masurata: 790	Teren neimprejmuț;

B. Partea II. Proprietari și acte

Înscrieri privitoare la dreptul de proprietate și alte drepturi reale	Referințe
4702 / 27/04/2020	
Act Normativ nr. 609bis, din 16/08/2002 emis de Guvernul României; Act Administrativ nr. 114688, din 24/03/2020 emis de Primaria Mun. Curtea de Arges; Act Administrativ nr. 8599, din 23/03/2020 emis de Primaria Mun. Curtea de Arges; Act Administrativ nr. 12, din 31/01/2012 emis de Consiliul Local al Municipiului Curtea de Arges;	
B1 Intabulare, drept de PROPRIETATE, dobândit prin Lege, cota actuala 1/1, cota initiala 1/1	A1
1) MUNICIPIUL CURTEA DE ARGES, CIF:4121927, DOMENIU PUBLIC	

C. Partea III. SARCINI.

Înscrieri privind dezmembărările dreptului de proprietate, drepturi reale de garanție și sarcini	Referințe
NU SUNT	

CARTE FUNCIARĂ NR. 88233
COPIE

Carte Funciară Nr. 88233 Curtea de Arges

A. Partea I. Descrierea Imobilului

TEREN Extravilan

Adresa: Jud. Arges, Pasunea Plopis, Punct Malul lui Cioara, Trup VI

Nr. Crt	Nr. cadastral topografic	Nr.	Suprafața* (mp)	Observații / Referințe
A1	88233		Din acte: 429.392 Masurata: 4.227	Teren neimprejmuit;

B. Partea II. Proprietari și acte

Înscrieri privitoare la dreptul de proprietate și alte drepturi reale		Referințe
4698 / 27/04/2020		
Act Normativ nr. 609bis, din 22/04/2020 emis de Guvernul Romaniei; Act Administrativ nr. 114688, din 24/03/2020 emis de Primaria Mun. Curtea de Arges; Act Administrativ nr. 12, din 31/01/2020 emis de Consiliul Local al Municipiului Curtea de Arges; Act Administrativ nr. 8598, din 23/03/2020 emis de Primaria Mun. Curtea de Arges;		
B1	Intabulare, drept de PROPRIETATE, dobândit prin Lege, cota actuala 1/1, cota initiala 1/1 1) MUNICIPIUL CURTEA DE ARGES, CIF:4121927, DOMENIU PUBLIC	A1
B2	imobil aflat sub incidenta art. 3, alin. 1 din Legea 17/2014	A1

C. Partea III. SARCINI

Înscrieri privind dezmembrăminte dreptului de proprietate, drepturi reale de garanție și sarcini		Referințe
NU SUNT		

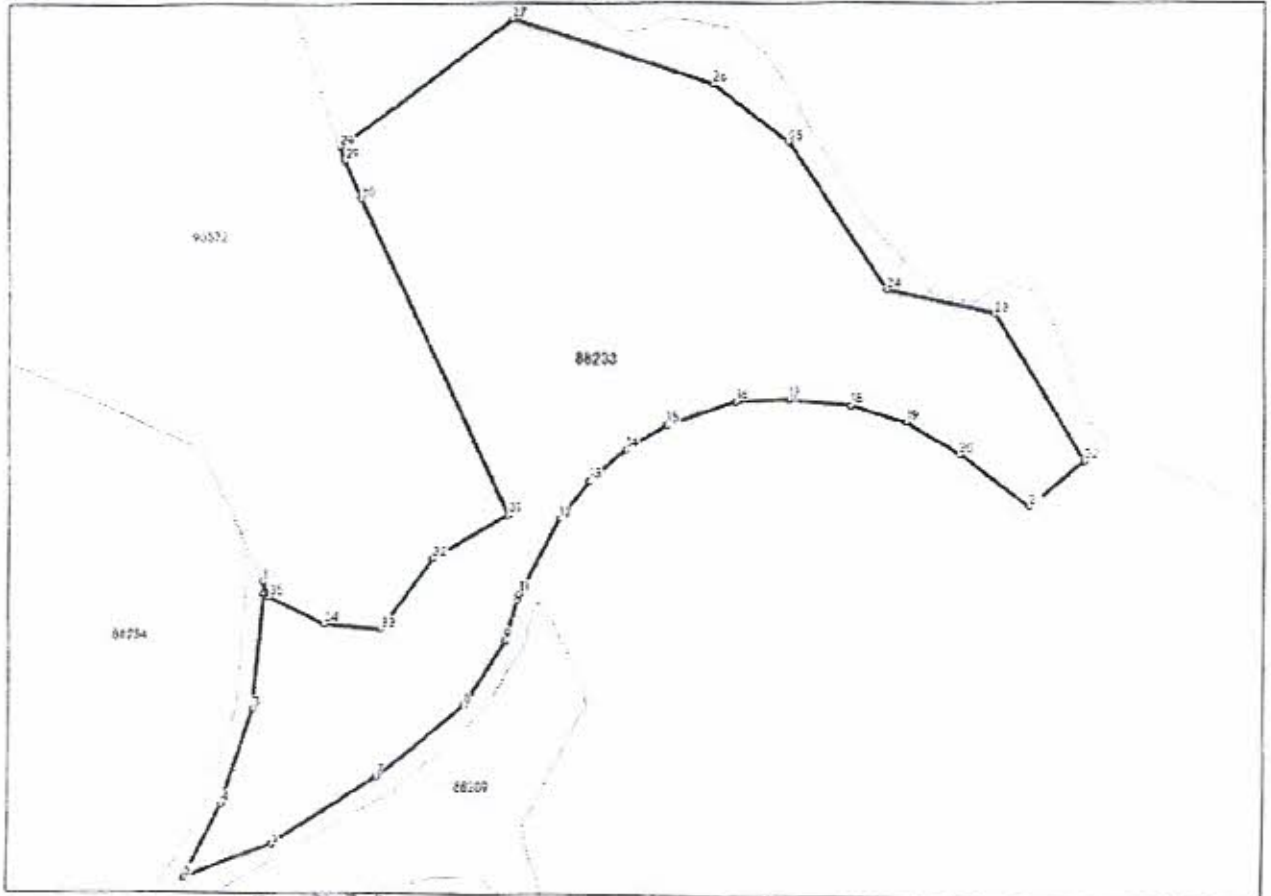
Anexa Nr. 1 La Partea I

Teren

Nr cadastral	Suprafața (mp)*	Observații / Referințe
88233	Din acte: 429.392 Masurata: 4.227	

* Suprafața este determinată în planul de proiecție Stereo 70.

DETALII LINIARE IMOBIL



Date referitoare la teren

Nr Crt	Categorie folosință	Intra-vilan	Suprafața (mp)	Tarla	Parcelă	Nr. topo	Observații / Referințe
1	pășuni (P) - pășuni împădurite	NU	1.169	-	-	-	
2	pașune	NU	3.058	-	-	-	

Lungime Segmente

1) Valorile lungimilor segmentelor sunt obținute din proiecție în plan.

Punct început	Punct sfârșit	Lungime segment (m)
1	2	1.56
3	4	13.269
5	6	12.227

Punct început	Punct sfârșit	Lungime segment (m)
2	3	15.346
4	5	10.795
6	7	16.245

CARTE FUNCİARĂ NR. 88147
COPIE

Carte Funciară Nr. 88147 Curtea de Arges

A. Partea I. Descrierea imobilului

TEREN Extravilan

Adresa: Jud. Arges, Pasunea Plopiș, Punct Sub Balinte

Nr. Crt	Nr. cadastral Nr. topografic	Suprafața* (mp)	Observații / Referințe
A1	88147	Din acte: 429.392 Masurata: 32.363	Teren neimprejmuit;

B. Partea II. Proprietari și acte

Inscrieri privitoare la dreptul de proprietate și alte drepturi reale	Referințe
4000 / 30/03/2020	
Act Normativ nr. 609bis, din 16/08/2002 emis de Guvernul Romaniei; Act Administrativ nr. 114688, din 24/03/2020 emis de Primaria Mun. Curtea de Arges; Act Administrativ nr. 8587, din 23/03/2020 emis de Primaria Mun. Curtea de Arges; Act Administrativ nr. 12, din 31/01/2012 emis de Consiliul Local al Municipiului Curtea de Arges;	
B1 Intabulare, drept de PROPRIETATE, dobandit prin Lege, cota actuala 1/1, cota initiala 1/1 1) MUNICIPIUL CURTEA DE ARGES, CIF:4121927, DOMENIU PUBLIC	A1
B2 imobil aflat sub incidenta art. 3, alin. 1 din Legea 17/2014	A1

C. Partea III. SARCINI

Inscrieri privind dezmembramintele dreptului de proprietate, drepturi reale de garanție și sarcini	Referințe
NU SUNT	

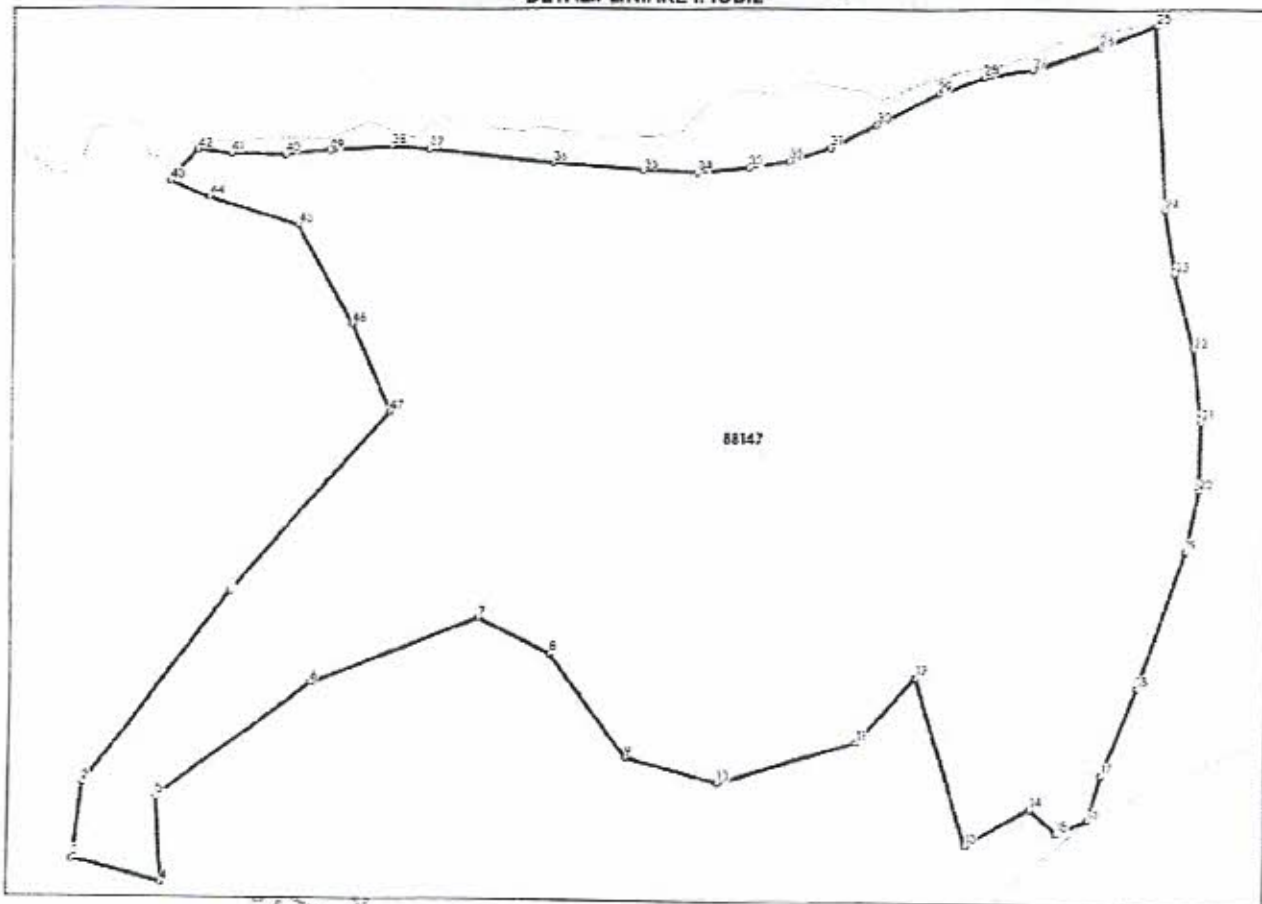
Anexa Nr. 1 La Partea I

Teren

Nr cadastral	Suprafața (mp)*	Observații / Referințe
88147	Din acte: 429.392 Masurata: 32.363	

* Suprafața este determinată în planul de proiecție Stereo 70.

DETALII LINIARE IMOBIL



Date referitoare la teren

Nr Crt	Categorie folosință	Intră vițan	Suprafața (mp)	Tarla	Parcelă	Nr. topo	Observații / Referințe
1	pasune	NU	19.520	-	-	-	
2	pășuni (P) pășuni cu tufărișuri și mărăcișișuri	NU	1.547	-	-	-	
3	pășuni (P) pășuni împădurite	NU	11.296	-	-	-	

CARTE FUNCİARĂ NR. 88156
COPIE

Carte Funciară Nr. 88156 Curtea de Arges

A. Partea I. Descrierea imobilului

TEREN Extravilan

Adresa: Jud. Arges, Pasunea Plopiș, Punctul Paunești - Purcelu, Trup

Nr. Crt	Nr. cadastral Nr. topografic	Suprafața* (mp)	Observații / Referințe
A1	88156	Din acte: 429.392 Masurata: 8.248	Teren imprejmuit parțial

B. Partea II. Proprietari și acte

Inscrieri privitoare la dreptul de proprietate și alte drepturi reale	Referințe
4067 / 31/03/2020 Act Normativ nr. 609bis, din 16/08/2002 emis de Guvernul României; Act Administrativ nr. 114676, din 24/03/2020 emis de Primaria Curtea de Arges; Act Administrativ nr. 8596, din 23/03/2020 emis de Primaria Curtea de Arges; Act Administrativ nr. 12, din 31/01/2012 emis de Consiliul Local al Municipiului Curtea de Arges;	
B1 Intabulare, drept de PROPRIETATE, dobândit prin Lege, cota actuală 1/1, cota inițială 1/1 1) MUNICIPIUL CURTEA DE ARGES, CIF:4121927, DOMENIU PUBLIC	A1
B2 imobil aflat sub incidența art. 3, alin. 1 din Legea 17/2014	A1

C. Partea III. SARCINI

Inscrieri privind dezmembrăminte de drepturi de proprietate, drepturi reale de garanție și sarcini	Referințe
NU SUNT	

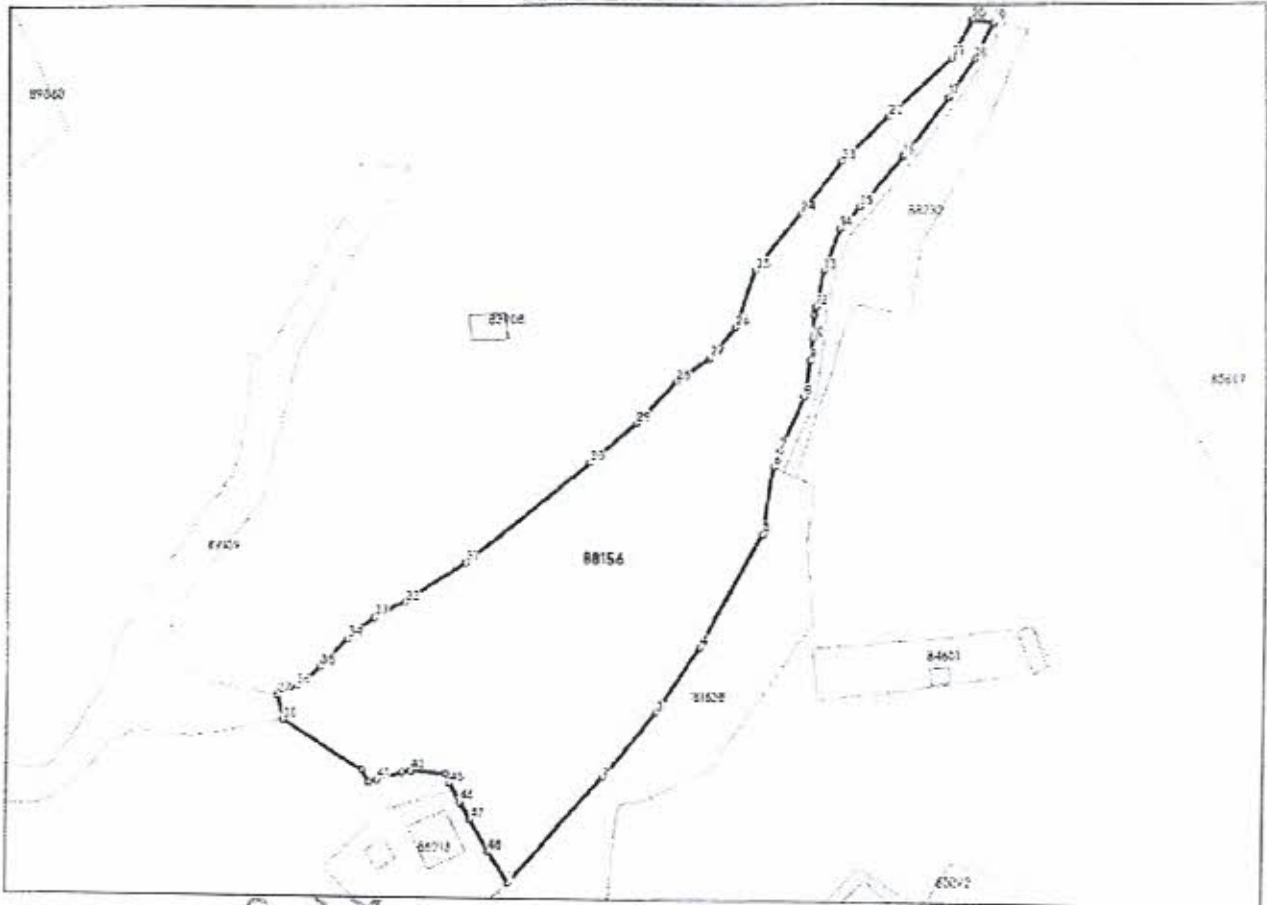
Anexa Nr. 1 La Partea I

Teren

Nr cadastral	Suprafața (mp)*	Observații / Referințe
88156	Din acte: 429.392 Masurata: 8.248	Teren împrejmuit partial.

* Suprafața este determinată în planul de proiecție Stereo 70.

DETALII LINIARE IMOBIL



Date referitoare la teren

Nr Crt	Categorie folosință	Intra-vilan	Suprafața (mp)	Tarla	Parcelă	Nr. topo	Observații / Referințe
1	pasune	NU	3.404	-	-	-	
2	drum	NU	352	-	-	-	
3	pașune	NU	3.727	-	-	-	
4	pășuni (P) pășuni cu tufărișuri și mărăcișur	NU	765	-	-	-	

CARTE FUNCİARĂ NR. 88232
COPIE

Carte Funciară Nr. 88232 Curtea de Arges

A. Partea I. Descrierea imobilului

TEREN Extravilan

Adresa: Jud. Arges, Pasunea Plopis, Punct Paunesti-Purcelu, Trup, II;

Nr. Crt	Nr. cadastral topografic	Suprafața* (mp)	Observații / Referințe
A1	88232	Din acte: 4.121.927 Masurata: 1.095	Teren neimprejmuit;

B. Partea II. Proprietari și acte

Inscrieri privitoare la dreptul de proprietate și alte drepturi reale	Referințe
4716 / 27/04/2020	
Act Normativ nr. 609bis, din 16/08/2002 emis de Guvernul Romaniei; Act Administrativ nr. 12, din 31/01/2012 emis de Consiliul Local al Municipiului Curtea de Arges; Act Administrativ nr. 8595, din 23/03/2020 emis de Primaria Mun. Curtea de Arges;	
B1 Intabulare, drept de PROPRIETATE, dobandit prin Iesire Din Indiviziune, cota actuala 1/1, cota initiala 1/1	A1
1) MUNICIPIUL CURTEA DE ARGES, CIF:4121927, DOMENIU PUBLIC	
B2 imobil aflat sub incidenta art. 3, alin. 1 din Legea 17/2014	A1

C. Partea III. SARCINI

Inscrieri privind dezmembrările dreptului de proprietate, drepturi reale de garanție și sarcini	Referințe
NU SUNT	

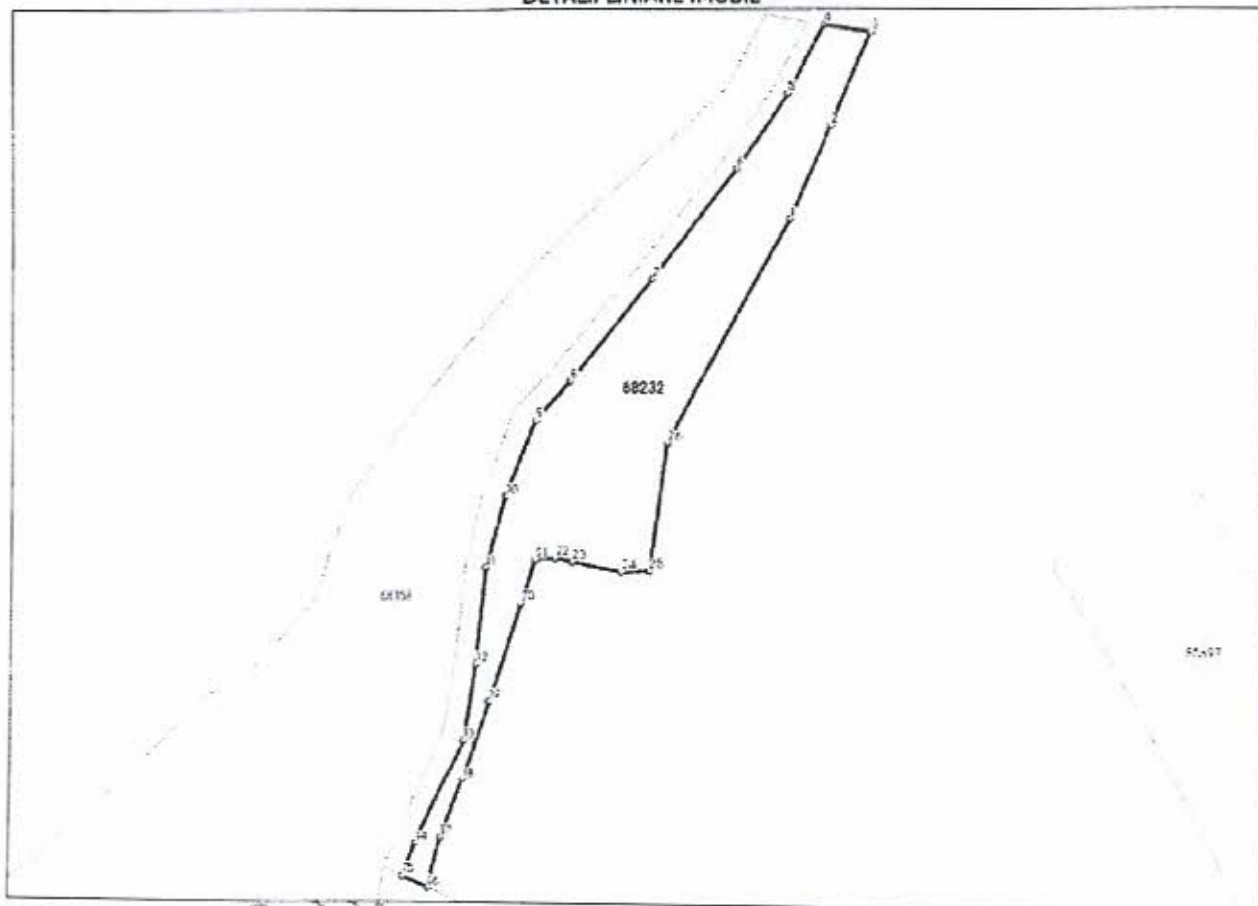
Anexa Nr. 1 La Partea I

Teren

Nr cadastral	Suprafața (mp)*	Observații / Referințe
88232	Din acte: 4.121.927 Masurata: 1.095	

* Suprafața este determinată în planul de proiecție Stereo 70.

DETALII LINIARE IMOBIL



Date referitoare la teren

Nr Crt	Categorie folosință	Intra vilan	Suprafața (mp)	Tarla	Parcelă	Nr. topo	Observații / Referințe
1	pasune	NU	1.095	-	-	-	

Lungime Segmente

1) Valorile lungimilor segmentelor sunt obținute din proiecție în plan.

Punct început	Punct sfârșit	Lungime segment (m)	Punct început	Punct sfârșit	Lungime segment (m)
1	2	13.275	2	3	13.0
3	4	6.144	4	5	9.965
5	6	11.658	6	7	18.075
7	8	16.874	8	9	6.874
9	10	10.465	10	11	9.628

CARTE FUNCİARĂ NR. 88175
COPIE

Carte Funciară Nr. 88175 Curtea de Argeș

A. Partea I. Descrierea imobilului

TEREN Partial Intravilan

Adresa: Loc. Curtea de Argeș, Jud. Argeș, Pasunea Plopis, Punct Paunesti

Nr. Crt	Nr. cadastral Nr. topografic	Suprafața* (mp)	Observații / Referințe
A1	88175	Din acte: 429.392 Masurata: 8.551	Teren neimprejmuit;

B. Partea II. Proprietari și acte

Inscrieri privitoare la dreptul de proprietate și alte drepturi reale		Referințe
4104 / 01/04/2020		
Act Normativ nr. 609bis, din 16/08/2002 emis de Guvernul Romaniei; Act Administrativ nr. 114885, din 24/03/2020 emis de Primaria Curtea de Argeș; Act Administrativ nr. 8597, din 23/03/2020 emis de Primaria Curtea de Argeș;		
B1	Intabulare, drept de PROPRIETATE, dobandit prin Lege, cota actuala 1/1, cota initiala 1/1 1) MUNICIPIUL CURTEA DE ARGES, CIF:4121927, DOMENIU PUBLIC	A1
B2	imobil aflat sub incidenta art. 3, alin. 1 din Legea 17/2014	A1

C. Partea III. SARCINI

Inscrieri privind dezmembramintele dreptului de proprietate, drepturi reale de garanție și sarcini	Referințe
NU SUNT	

CARTE FUNCİARĂ NR. 88196
COPIE

Carte Funciară Nr. 88196 Curtea de Arges

A. Partea I. Descrierea imobilului

TEREN Extravilan

Adresa: Jud. Arges, Pasunea Plopis, Punct Stramba, Trup I

Nr. Crt	Nr. cadastral Nr. topografic	Suprafața* (mp)	Observații / Referințe
A1	88196	Din acte: 429.392 Masurata: 7.490	Teren neimprejmuit;

B. Partea II. Proprietari și acte

Inscrieri privitoare la dreptul de proprietate și alte drepturi reale	Referințe
4616 / 22/04/2020 Act Normativ nr. 609bis, din 16/08/2002 emis de Guvernul Romaniei; Act Administrativ nr. 8590, din 23/03/2020 emis de Primaria Mun. Curtea de Arges; Act Administrativ nr. 114676, din 24/03/2020 emis de Primaria Mun. Curtea de Arges; Act Administrativ nr. 12, din 31/01/2012 emis de Consiliul Local al Municipiului Curtea de Arges;	
B1 Intabulare, drept de PROPRIETATE, dobandit prin Lege, cota actuala 1/1, cota initiala 1/1 1) MUNICIPIUL CURTEA DE ARGES, CIF:4121927, DOMENIU PUBLIC	A1
B2 imobil aflat sub incidenta art. 3, alin. 1 din Legea 17/2014	A1

C. Partea III. SARCINI

Inscrieri privind dezmembramintele dreptului de proprietate, drepturi reale de garanție și sarcini	Referințe
NU SUNT	

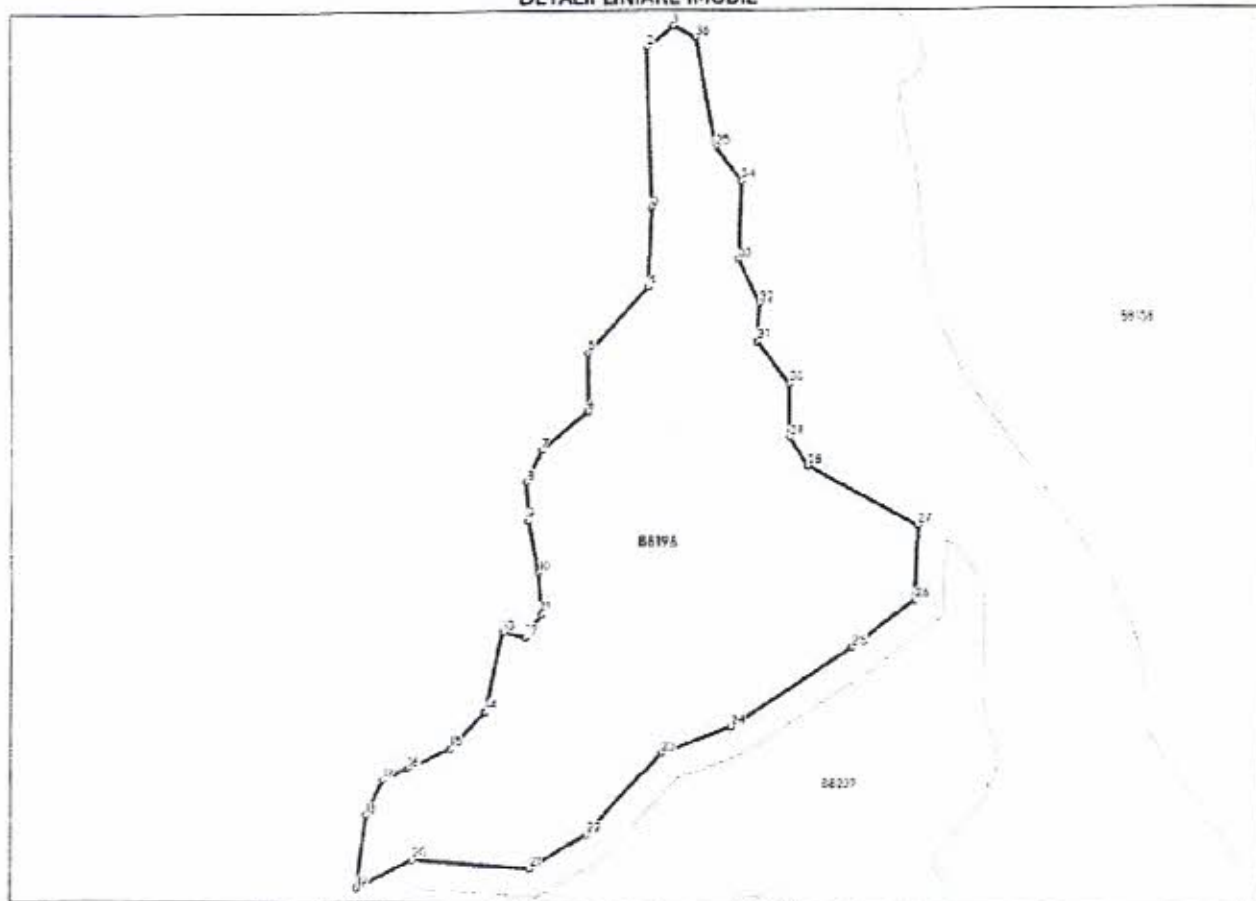
Anexa Nr. 1 La Partea I

Teren

Nr cadastral	Suprafața (mp)*	Observații / Referințe
88196	Din acte: 429.392 Masurata: 7.490	

* Suprafața este determinată în planul de proiecție Stereo 70.

DETALII LINIARE IMOBIL



Date referitoare la teren

Nr Crt	Categorie folosință	Intra vilan	Suprafața (mp)	Tarla	Parcelă	Nr. topo	Observații / Referințe
1	pasune	NU	7.490	-	-	-	

Lungime Segmente

1) Valorile lungimilor segmentelor sunt obținute din proiecție în plan.

Punct început	Punct sfârșit	Lungime segment (m)	Punct început	Punct sfârșit	Lungime segment (m)
1	2	7.113	2	3	33.588
3	4	16.638	4	5	18.484
5	6	12.317	6	7	12.683
7	8	7.259	8	9	8.261
9	10	11.058	10	11	8.828

CARTE FUNCİARĂ NR. 88207
COPIE

Carte Funciară Nr. 88207 Curtea de Arges

A. Partea I. Descrierea Imobilului

TEREN Extravilan

Adresa: Jud. Arges, Pasunea Plopis, Punct Stramba, Trup II

Nr. Crt	Nr. cadastral Nr. topografic	Suprafața* (mp)	Observații / Referințe
A1	88207	Din acte: 429.392 Masurata: 16.585	Teren neimprejmit;

B. Partea II. Proprietari și acte

Inscrieri privitoare la dreptul de proprietate și alte drepturi reale	Referințe
4626 / 23/04/2020	
Act Normativ nr. 609bis, din 16/08/2002 emis de Guvernul Romaniei; Act Administrativ nr. 114676, din 24/03/2020 emis de Primaria Mun. Curtea de Arges; Act Administrativ nr. 12, din 31/01/2012 emis de Consiliul Local al Municipiului Curtea de Arges; Act Administrativ nr. 8589, din 23/03/2020 emis de Primaria Mun. Curtea de Arges;	
B1 Intabulare, drept de PROPRIETATE, dobandit prin Lege, cota actuala 1/1, cota initiala 1/1 1) MUNICIPIUL CURTEA DE ARGES, CIF:4121927, DOMENIU PUBLIC	A1

C. Partea III. SARCINI.

Inscrieri privind dezmembrămintele dreptului de proprietate, drepturi reale de garanție și sarcini	Referințe
NU SUNT	

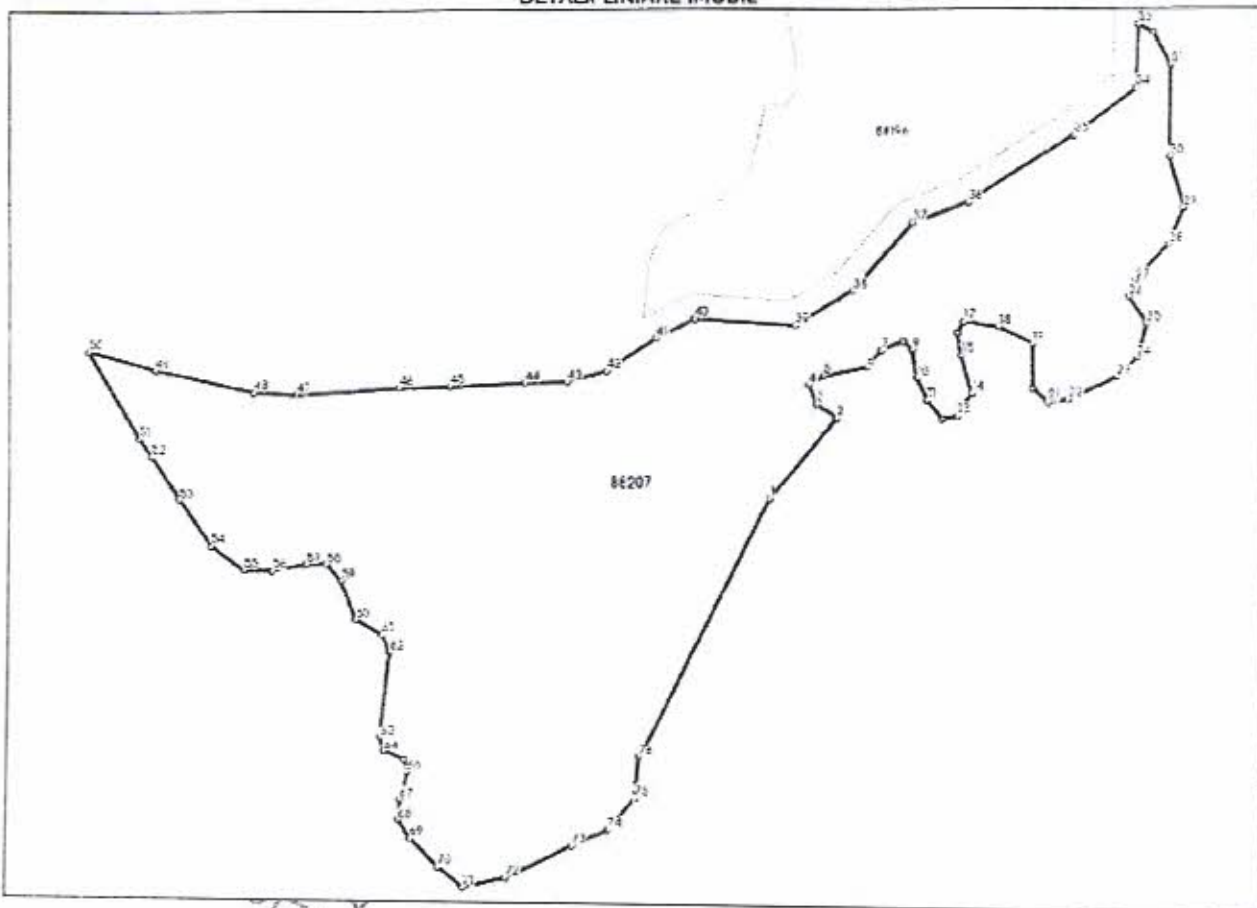
Anexa Nr. 1 La Partea I

Teren

Nr cadastral	Suprafața (mp)*	Observații / Referințe
88207	Din acte: 429.392 Masurata: 16.585	

* Suprafața este determinată în planul de proiecție Stereo 70.

DETALII LINIARE IMOBIL



Date referitoare la teren

Nr Crt	Categorie folosință	Intră vilan	Suprafața (mp)	Tarla	Parcelă	Nr. topo	Observații / Referințe
1	pășuni (P) - pășuni împădurite	NU	14.536	-	-	-	
2	pasune	NU	2.049	-	-	-	

Lungime Segmente

1) Valorile lungimilor segmentelor sunt obținute din proiecție în plan.

Punct început	Punct sfârșit	Lungime segment	Punct început	Punct sfârșit	Lungime segment	Punct început	Punct sfârșit	Lungime segment
1	2	25.799	2	3	6.11	3	4	5.121
4	5	4.481	5	6	10.789	6	7	5.557
7	8	5.85	8	9	3.001	9	10	7.107

CARTE FUNCİARĂ NR. 88158
COPIE

Carte Funciară Nr. 88158 Curtea de Arges

A. Partea I. Descrierea imobilului

TEREN Extravilan

Adresa: Jud. Arges, Pasunea Plopis, Punct Stramba Trup III

Nr. Crt	Nr. cadastral Nr. topografic	Suprafața* (mp)	Observații / Referințe
A1	88158	Din acte: 429.392 Masurata: 130.582	Teren neimprejmuit;

B. Partea II. Proprietari și acte

Înscrieri privitoare la dreptul de proprietate și alte drepturi reale	Referințe
4102 / 01/04/2020 Act Normativ nr. 609bis, din 16/08/2002 emis de Guvernul Romaniei; Act Administrativ nr. 12, din 31/01/2012 emis de Consiliul Local al Municipiului Curtea de Arges; Act Administrativ nr. 114676, din 24/03/2020 emis de Primaria Mun. Curtea de Arges; Act Administrativ nr. 8588, din 23/03/2020 emis de Primaria Mun. Curtea de Arges;	
B1 Intabulare, drept de PROPRIETATE, dobândit prin Lege, cota actuala 1/1, cota initiala 1/1 1) MUNICIPIUL CURTEA DE ARGES , CIF:4121927, DOMENIU PUBLIC	A1
B2 imobil aflat sub incidenta art. 3, alin. 1 din Legea 17/2014	A1

C. Partea III. SARCINI

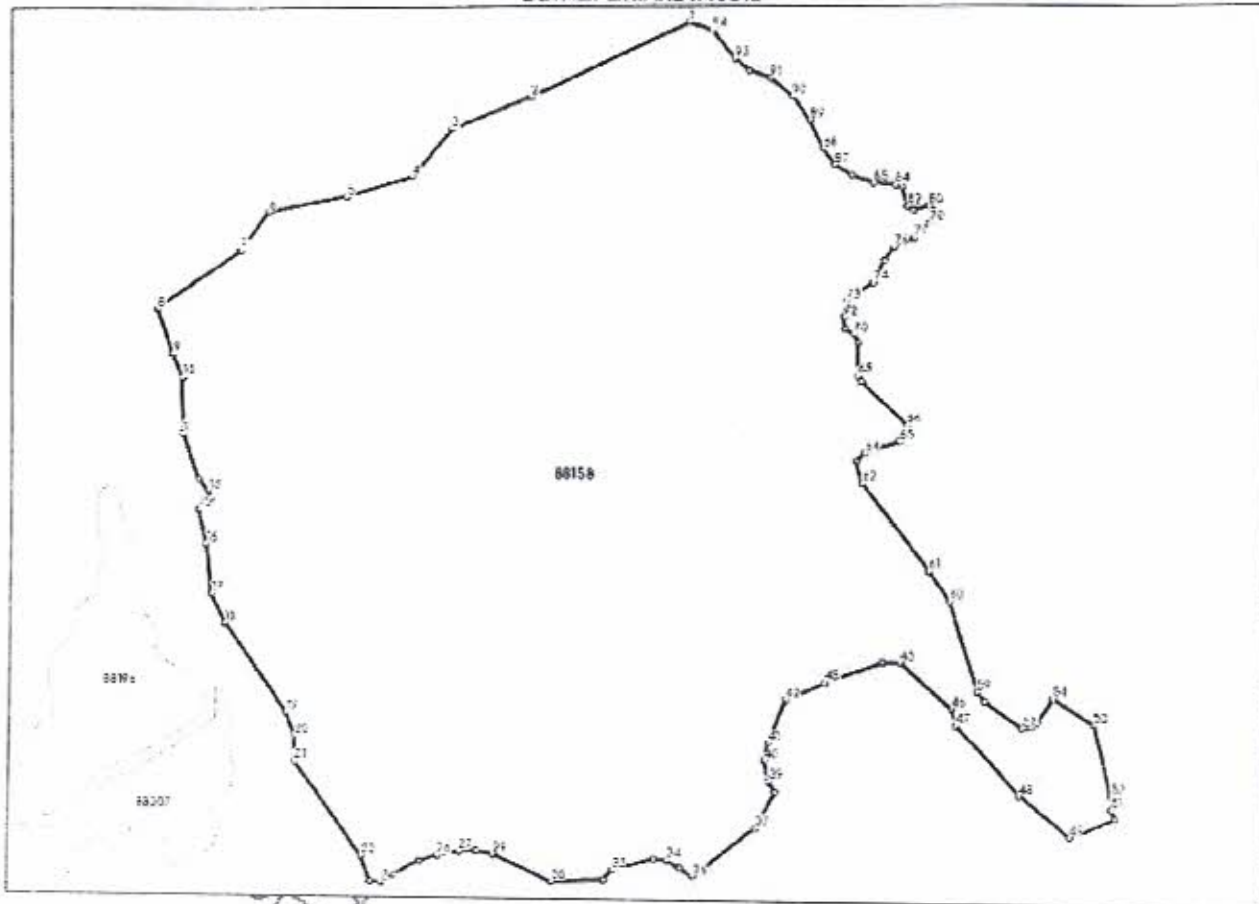
Înscrieri privind dezmembărările dreptului de proprietate, drepturi reale de garanție și sarcini	Referințe
NU SUNT	

Teren

Nr cadastral	Suprafața (mp)*	Observații / Referințe
88158	Din acte: 429.392 Masurata: 130.582	

* Suprafața este determinată în planul de proiecție Stereo 70.

DETALII LINIARE IMOBIL



Date referitoare la teren

Nr Crt	Categorie folosință	Intravilan	Suprafața (mp)	Tarla	Parcelă	Nr. topo	Observații / Referințe
1	pășuni (P) - pășuni împădurite	NU	58.170	-	-	-	
2	pasune	NU	18.745	-	-	-	
3	pasune	NU	15.321	-	-	-	
4	pășuni (P) - pășuni împădurite	NU	6.202	-	-	-	
5	pășuni (P) - pășuni cu tufărișuri și mărăcinișuri	NU	32.144	-	-	-	

CARTE FUNCİARĂ NR. 88173
COPIE

Carte Funciară Nr. 88173 Curtea de Arges

A. Partea I. Descrierea imobilului

TEREN Extravilan

Adresa: Jud. Arges, Pasunea "Posta", Punct "La Rada"

Nr. Crt	Nr. cadastral Nr. topografic	Suprafața* (mp)	Observații / Referințe
A1	88173	Din acte: 428.013 Masurata: 15.388	Teren neimprejmuit;

B. Partea II. Proprietari și acte

Inscrieri privitoare la dreptul de proprietate și alte drepturi reale	Referințe
4148 / 02/04/2020 Act Normativ nr. 609BIS, din 16/08/2002 emis de Guvernul Romaniei; Act Administrativ nr. 114688, din 24/03/2020 emis de Primaria Mun. Curtea de Arges; Act Administrativ nr. 12, din 31/01/2012 emis de Consiliul Local al Municipiului Curtea de Arges; Act Administrativ nr. 8582, din 23/03/2020 emis de Primaria Mun. Curtea de Arges;	
B1 Intabulare, drept de PROPRIETATE, dobândit prin Lege, cota actuala 1/1, cota initiala 1/1 1) MUNICIPIUL CURTEA DE ARGES, CIF:4121927, DOMENIU PUBLIC	A1
B2 imobil aflat sub incidenta art. 3, alin. 1 din Legea 17/2014	A1

C. Partea III. SARCINI

Inscrieri privind dezmembrăminte ale dreptului de proprietate, drepturi reale de garanție și sarcini	Referințe
NU SUNT	

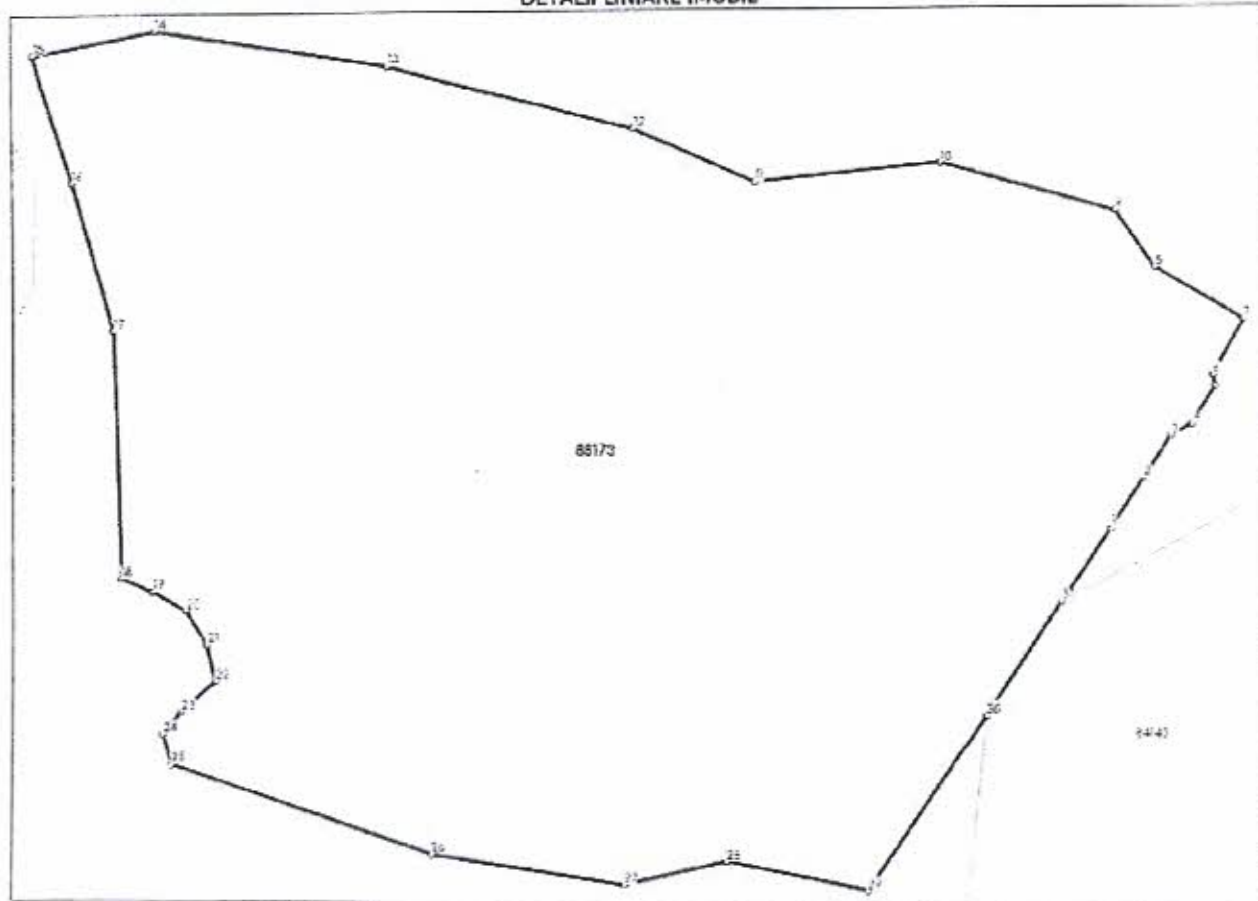
Anexa Nr. 1 La Partea I

Teren

Nr cadastral	Suprafața (mp)*	Observații / Referințe
88173	Din acte: 428.013 Masurata: 15.388	

* Suprafața este determinată în planul de proiecție Stereo 70.

DETALII LINIARE IMOBIL



Date referitoare la teren

Nr Crt	Categorie folosință	Intră vilan	Suprafața (mp)	Tarla	Parcelă	Nr. topo	Observații / Referințe
1	pășuni (P) - pășuni împădurite	NU	9.755	-	-	-	
2	pașune	NU	3.143	-	-	-	
3	pășuni (P) - pășuni împădurite	NU	2.490	-	-	-	

Lungime Segmente

1) Valorile lungimilor segmentelor sunt obținute din proiecție în plan.

Punct început	Punct sfârșit	Lungime segment (m)	Punct început	Punct sfârșit	Lungime segment (m)
---------------	---------------	------------------------	---------------	---------------	------------------------

CARTE FUNCİARĂ NR. 88151
COPIE

Carte Funciară Nr. 88151 Curtea de Arges

A. Partea I. Descrierea imobilului

TEREN Extravilan

Adresa: Jud. Arges, Pasunea Plopis, Punct "Poiana Ciocanoaiei"

Nr. Crt	Nr. cadastral topografic	Suprafața* (mp)	Observații / Referințe
A1	88151	Din acte: 429.392 Masurata: 33.817	Teren neimprejmuit;

B. Partea II. Proprietari și acte

Înscrieri privitoare la dreptul de proprietate și alte drepturi reale		Referințe
4103 / 01/04/2020		
Act Normativ nr. 609bis, din 16/08/2002 emis de Guvernul Romaniei; Act Administrativ nr. 12, din 31/01/2012 emis de Consiliul Local al Municipiului Curtea de Arges; Act Administrativ nr. 114688, din 24/03/2020 emis de Primaria Curtea de Arges; Act Administrativ nr. 8594, din 23/03/2020 emis de Primaria Curtea de Arges;		
B1	Intabulare, drept de PROPRIETATE, dobândit prin Lege, cota actuala 1/1, cota initiala 1/1 1) MUNICIPIUL CURTEA DE ARGES , CIF:4121927, DOMENIU PUBLIC	A1
B2	imobil aflat sub incidenta art. 3, alin. 1 din Legea 17/2014	A1

C. Partea III. SARCINI

Inscrieri privind dezmembrăminte ale dreptului de proprietate, drepturi reale de garanție și sarcini	Referințe
NU SUNT	

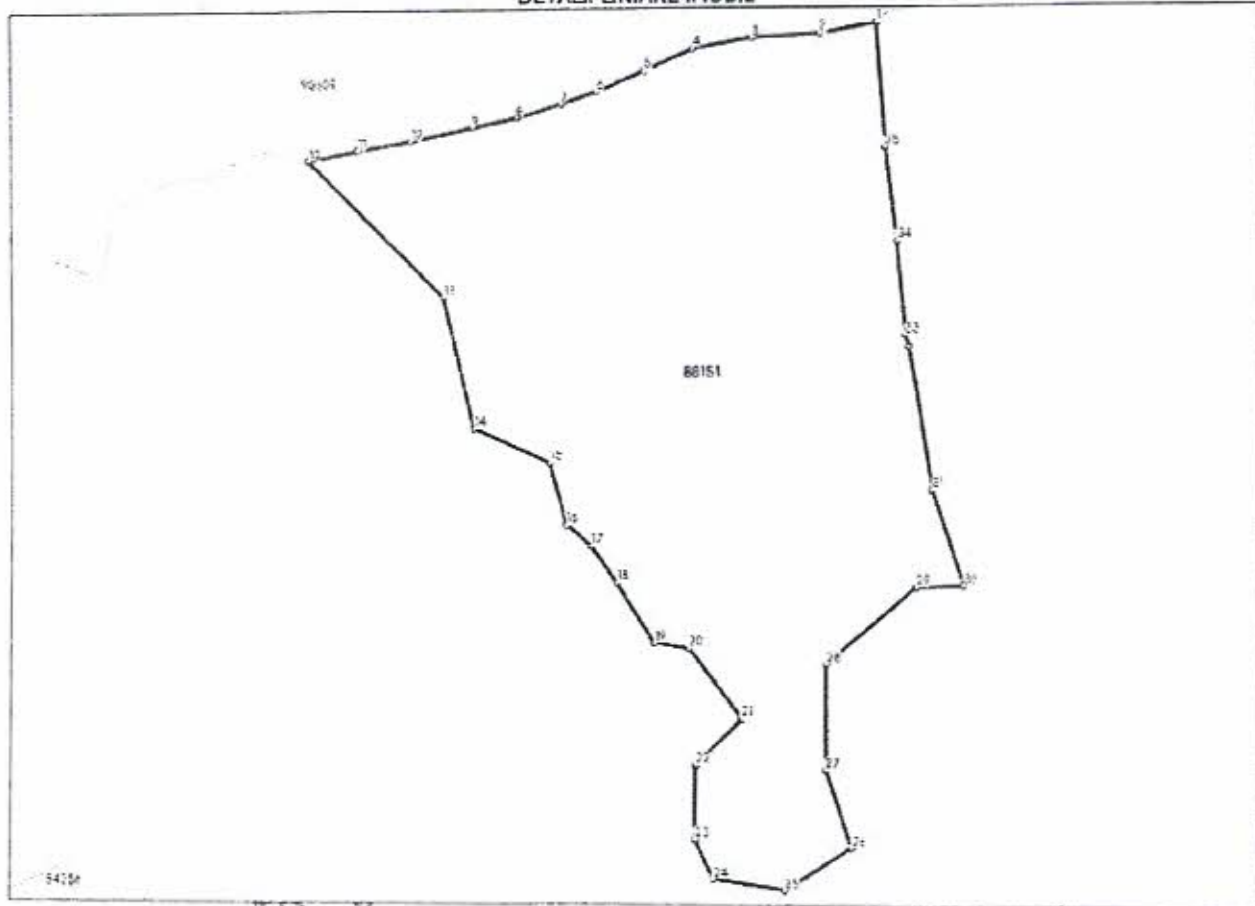
Anexa Nr. 1 La Partea I

Teren

Nr cadastral	Suprafața (mp)*	Observații / Referințe
88151	Din acte: 429.392 Masurata: 33.817	

* Suprafața este determinată în planul de proiecție Stereo 70.

DETALII LINIARE IMOBIL



Date referitoare la teren

Nr Crt	Categorie folosință	Intravilan	Suprafața (mp)	Tarla	Parcelă	Nr. topo	Observații / Referințe
1	pasune	NU	27.607	-	-	-	din care 231mp lac
2	pășuni (P) pășuni împădurite	NU	6.210	-	-	-	

Lungime Segmente

1) Valorile lungimilor segmentelor sunt obținute din proiecție în plan.

Punct început	Punct sfârșit	Lungime segment (m)
1	2	20.284
3	4	20.878

Punct început	Punct sfârșit	Lungime segment (m)
2	3	23.883
4	5	18.721

CARTE FUNCİARĂ NR. 88169
COPIE

Carte Funciară Nr. 88169 Curtea de Arges

A. Partea I. Descrierea Imobilului

TEREN Extravilan

Adresa: Jud. Arges, Pasune Plopis, punctul Poiana Crucii Trup I

Nr. Crt	Nr. cadastral topografic	Suprafața* (mp)	Observații / Referințe
A1	88169	Din acte: 429.392 Masurata: 31.674	Teren neimprejmuit;

B. Partea II. Proprietari și acte

Înscrieri privitoare la dreptul de proprietate și alte drepturi reale		Referințe
4105 / 01/04/2020		
Act Normativ nr. 609bis, din 16/08/2002 emis de Guvernul Romaniei; Act Administrativ nr. 8592, din 23/03/2020 emis de Primaria Mun. Curtea de Arges; Act Administrativ nr. 114676, din 24/03/2020 emis de Primaria Mun. Curtea de Arges; Act Administrativ nr. 12, din 31/01/2012 emis de Consiliul Local al Municipiului Curtea de Arges;		
B1	Intabulare, drept de PROPRIETATE, dobandit prin Lege, cota actuala 1/1, cota initiala 1/1 1) MUNICIPIUL CURTEA DE ARGES , CIF:4121927, DOMENIU PUBLIC	A1
B2	imobil aflat sub incidenta art. 3, alin. 1 din Legea 17/2014	A1

C. Partea III. SARCINI

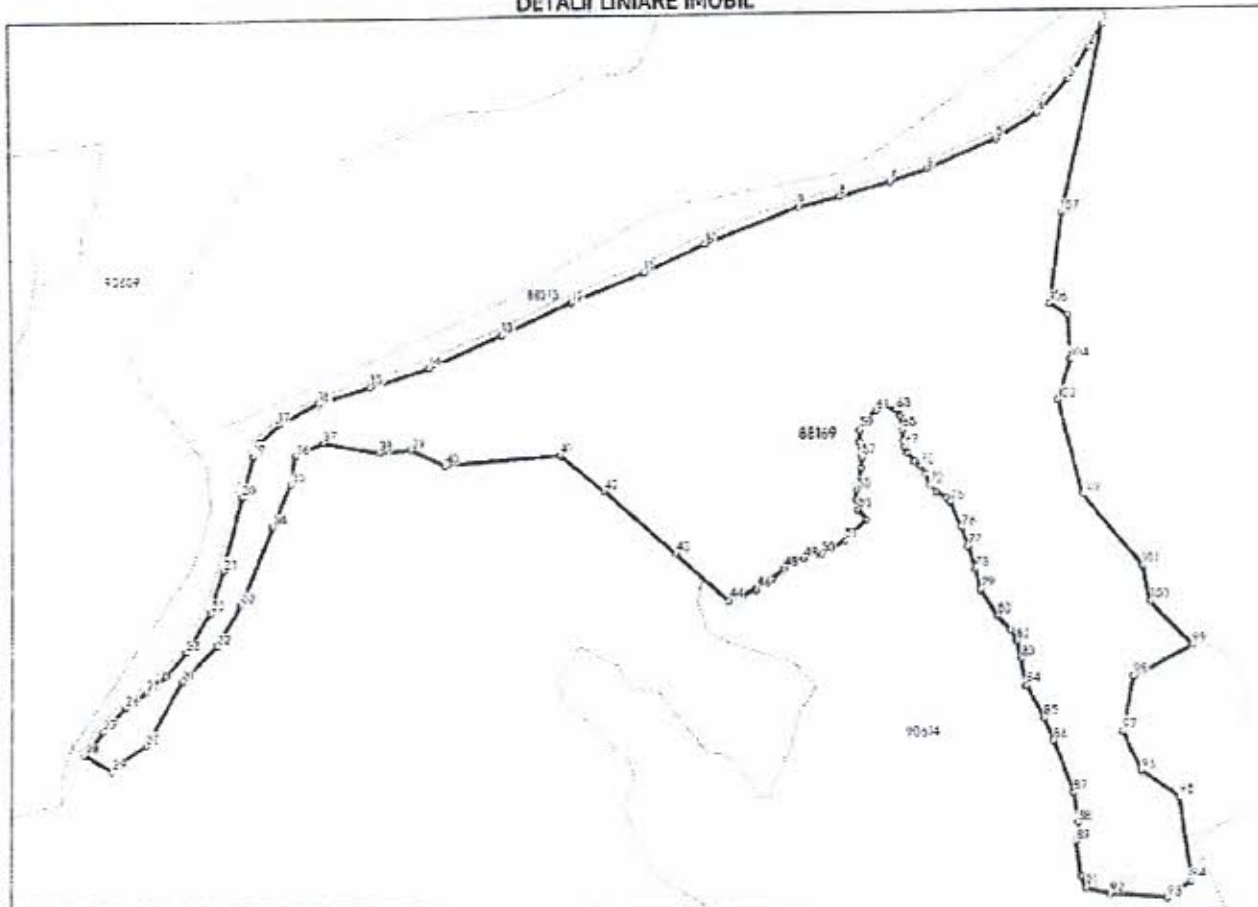
Inscrieri privind dezmembărările dreptului de proprietate, drepturi reale de garanție și sarcini	Referințe
NU SUNT	

Teren

Nr cadastral	Suprafața (mp)*	Observații / Referințe
88169	Din acte: 429.392 Masurata: 31.674	

* Suprafața este determinată în planul de proiecție Stereo 70.

DETALII LINIARE IMOBIL



Date referitoare la teren

Nr Crt	Categorie folosință	Intră vilan	Suprafața (mp)	Tarla	Parcelă	Nr. topo	Observații / Referințe
1	pasune	NU	27.636	-	-	-	Din totalul suprafeței folosinței, suprafața de 184mp reprezintă lac.
2	pășuni (P) - pășuni împădurate	NU	1.389	-	-	-	
3	pășuni (P) - pășuni împădurite	NU	1.144	-	-	-	
4	pășuni (P) - pășuni cu tufărișuri și mărăcinișuri	NU	1.505	-	-	-	

CARTE FUNCİARĂ NR. 88213
COPIE

Carte Funciară Nr. 88213 Curtea de Arges

A. Partea I. Descrierea imobilului

TEREN Extravilan

Adresa: Jud. Arges, Pasune Plopis, punctul Poiana Crucii, Trup II

Nr. Crt	Nr. cadastral Nr. topografic	Suprafața* (mp)	Observații / Referințe
A1	88213	Din acte: 429.392 Masurata: 4.993	Teren neimprejmuit;

B. Partea II. Proprietari și acte

Înscrieri privitoare la dreptul de proprietate și alte drepturi reale		Referințe
4612 / 22/04/2020		
Act Normativ nr. 609bis, din 16/08/2002 emis de Guvernul Romaniei; Act Administrativ nr. 114676, din 24/03/2020 emis de Primaria Mun. Curtea de Arges; Act Administrativ nr. 12, din 31/01/2012 emis de Consiliul Local al Mun. Curtea de Arges; Act Administrativ nr. 8591, din 23/03/2020 emis de Primaria Mun. Curtea de Arges;		
B1	Intabulare, drept de PROPRIETATE, dobandit prin Lege, cota actuala 1/1, cota initiala 1/1 1) MUNICIPIUL CURTEA DE ARGES , CIF:4121927, DOMENIU PUBLIC	A1
B2	imobil aflat sub incidenta art. 3, alin. 1 din Legea 17/2014	A1

C. Partea III. SARCINI

Inscrieri privind dezmembramintele dreptului de proprietate, drepturi reale de garanție și sarcini	Referințe
NU SUNT	

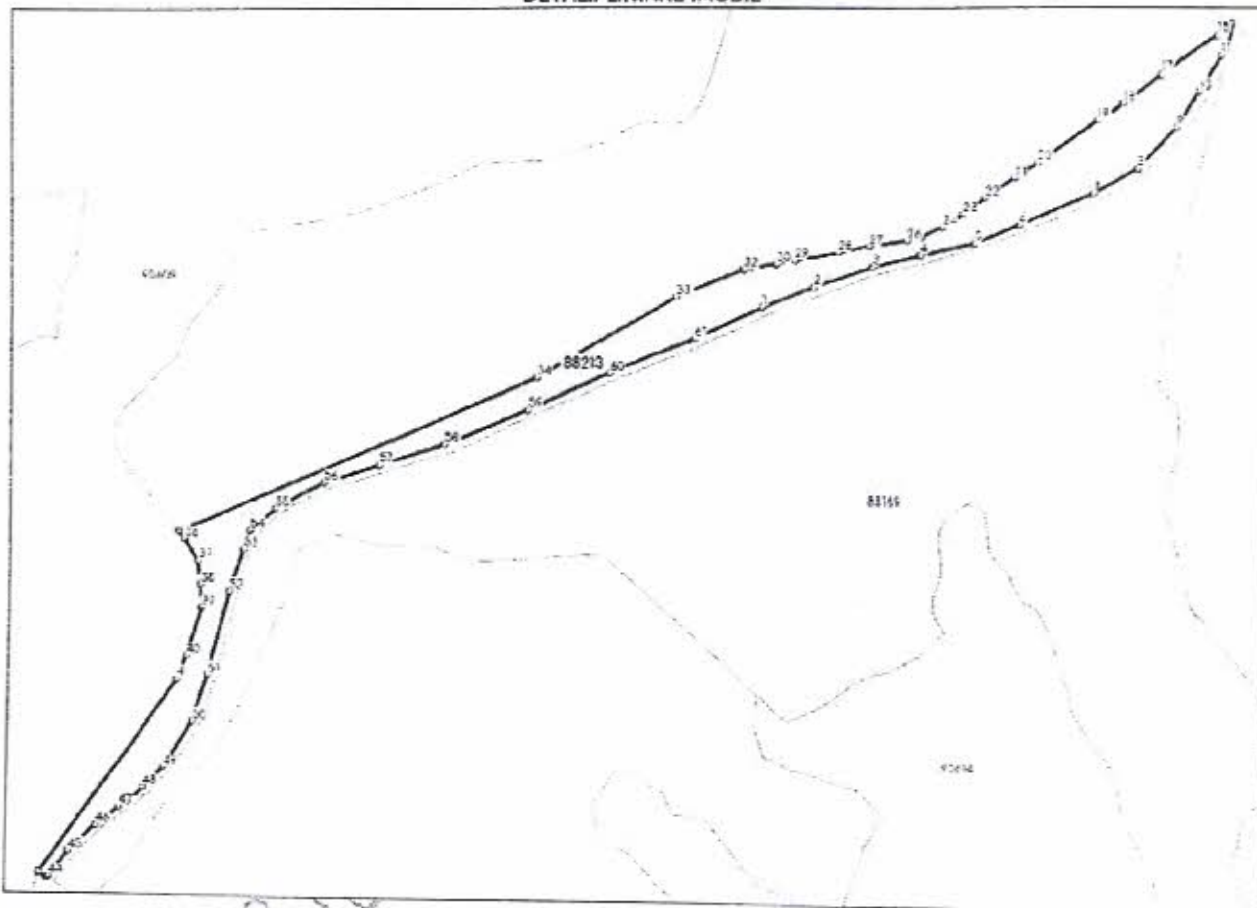
Anexa Nr. 1 La Partea I

Teren

Nr cadastral	Suprafața (mp)*	Observații / Referințe
88213	Din acte: 429.392 Masurata: 4.993	

* Suprafața este determinată în planul de proiecție Stereo 70.

DETALII LINIARE IMOBIL



Date referitoare la teren

Nr Crt	Categorie folosință	Intra vilan	Suprafața (mp)	Tarla	Parcelă	Nr. topo	Observații / Referințe
1	pasune	NU	4.009	-	-	-	
2	pășuni (P) - pășuni cu tufărișuri și mărăcișuri	NU	984	-	-	-	

Lungime Segmente

1) Valorile lungimilor segmentelor sunt obținute din proiecție în plan.

Punct început	Punct sfârșit	Lungime segment	Punct început	Punct sfârșit	Lungime segment	Punct început	Punct sfârșit	Lungime segment
1	2	17.64	2	3	19.78	3	4	15.492
4	5	17.87	5	6	15.351	6	7	25.400

CARTE FUNCİARĂ NR. 88160
COPIE

Carte Funciară Nr. 88160 Curtea de Arges

A. Partea I. Descrierea Imobilului

TEREN Extravilan

Adresa: Jud. Arges, Pasune Plopis, punctul Balinte Trup I

Nr. Crt	Nr. cadastral Nr. topografic	Suprafața* (mp)	Observații / Referințe
A1	88160	Din acte: 429.392 Masurata: 29.898	Teren neimprejmuit:

B. Partea II. Proprietari și acte

Înscrieri privitoare la dreptul de proprietate și alte drepturi reale		Referințe
4106 / 01/04/2020		
Act Normativ nr. 609bis, din 16/08/2002 emis de Guvernul Romaniei; Act Administrativ nr. 8607, din 23/01/2012 emis de Primaria Mun. Curtea de Arges; Act Administrativ nr. 114669, din 24/01/2012 emis de Primaria Mun. Curtea de Arges; Act Administrativ nr. 12, din 31/01/2012 emis de Consiliul Local al Municipiului Curtea de Arges;		
B1	Intabulare, drept de PROPRIETATE, dobandit prin Lege, cota actuala 1/1, cota initiala 1/1 1) MUNICIPIUL CURTEA DE ARGES, CIF:4121927, DOMENIU PUBLIC	A1
B2	imobil aflat sub incidenta art. 3, alin. 1 din Legea 17/2014	A1

C. Partea III. SARCINI

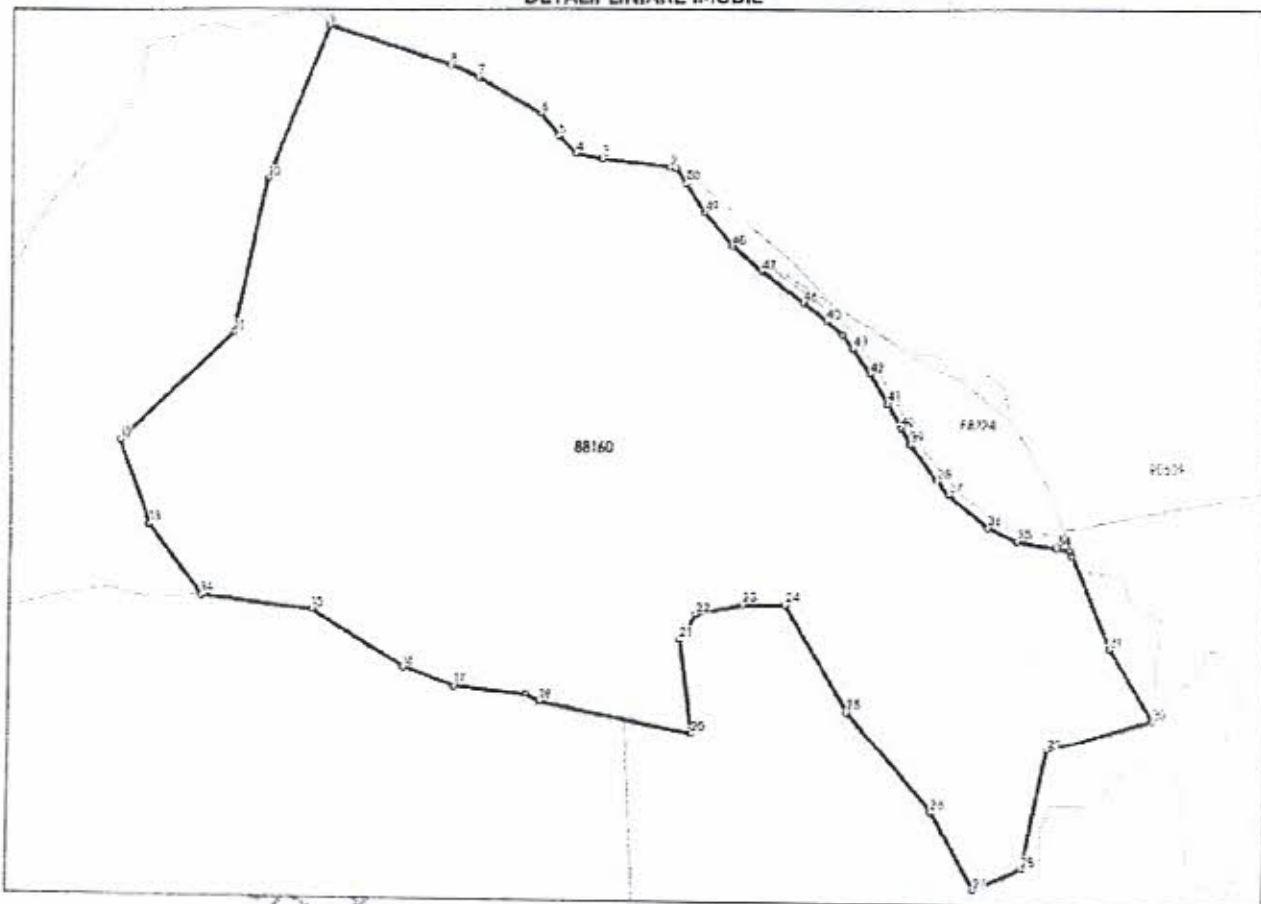
Inscrieri privind dezmembrămintele dreptului de proprietate, drepturi reale de garanție și sarcini	Referințe
NU SUNT	

Teren

Nr cadastral	Suprafața (mp)*	Observații / Referințe
88160	Din acte: 429.392 Masurata: 29.898	

* Suprafața este determinată în planul de proiecție Stereo 70.

DETALII LINIARE IMOBIL



Date referitoare la teren

Nr Crt	Categorie folosință	Intro vilan	Suprafața (mp)	Tarla	Parcelă	Nr. topo	Observații / Referințe
1	pasune	NU	13.726	-	-	-	
2	pășuni (P) pășuni împădurite	NU	16.172	-	-	-	

Lungime Segmente

1) Valorile lungimilor segmentelor sunt obținute din proiecție în plan.

Punct început	Punct sfârșit	Lungime segment	Punct început	Punct sfârșit	Lungime segment	Punct început	Punct sfârșit	Lungime segment
1	2	1.846	2	3	18.11	3	4	7.166
4	5	6.693	5	6	7.663	6	7	19.742
7	8	7.889	8	9	34.195	9	10	44.524

CARTE FUNCİARĂ NR. 88197
COPIE

Carte Funciară Nr. 88197 Curtea de Arges

A. Partea I. Descrierea imobilului

TEREN Extravilan

Adresa: Jud. Arges, Pasune Plopis, punctul Balinte, Trup II

Nr. Crt	Nr. cadastral Nr. topografic	Suprafața* (mp)	Observații / Referințe
A1	88197	Din acte: 429.392 Masurata: 7.749	Teren neimprejmuit;

B. Partea II. Proprietari și acte

Inscrieri privitoare la dreptul de proprietate și alte drepturi reale	Referințe
4592 / 22/04/2020 Act Normativ nr. 609bis, din 16/08/2002 emis de Guvernul Romaniei; Act Administrativ nr. 12, din 31/01/2012 emis de Consiliul Local al Municipiului Curtea de Arges; Act Administrativ nr. 114669, din 24/03/2020 emis de Primaria Mun. Curtea de Arges; Act Administrativ nr. 8606, din 23/03/2020 emis de Primaria Mun. Curtea de Arges;	
B1 Intabulare, drept de PROPRIETATE, dobandit prin Lege, cota actuala 1/1, cota initiala 1/1 1) MUNICIPIUL CURTEA DE ARGES , CIF:4121927, DOMENIU PUBLIC	A1
B2 imobil aflat sub incidenta art. 3, alin. 1 din Legea 17/2014	A1

C. Partea III. SARCINI

Inscrieri privind dezmembramintele dreptului de proprietate, drepturi reale de garanție și sarcini	Referințe
NU SUNT	

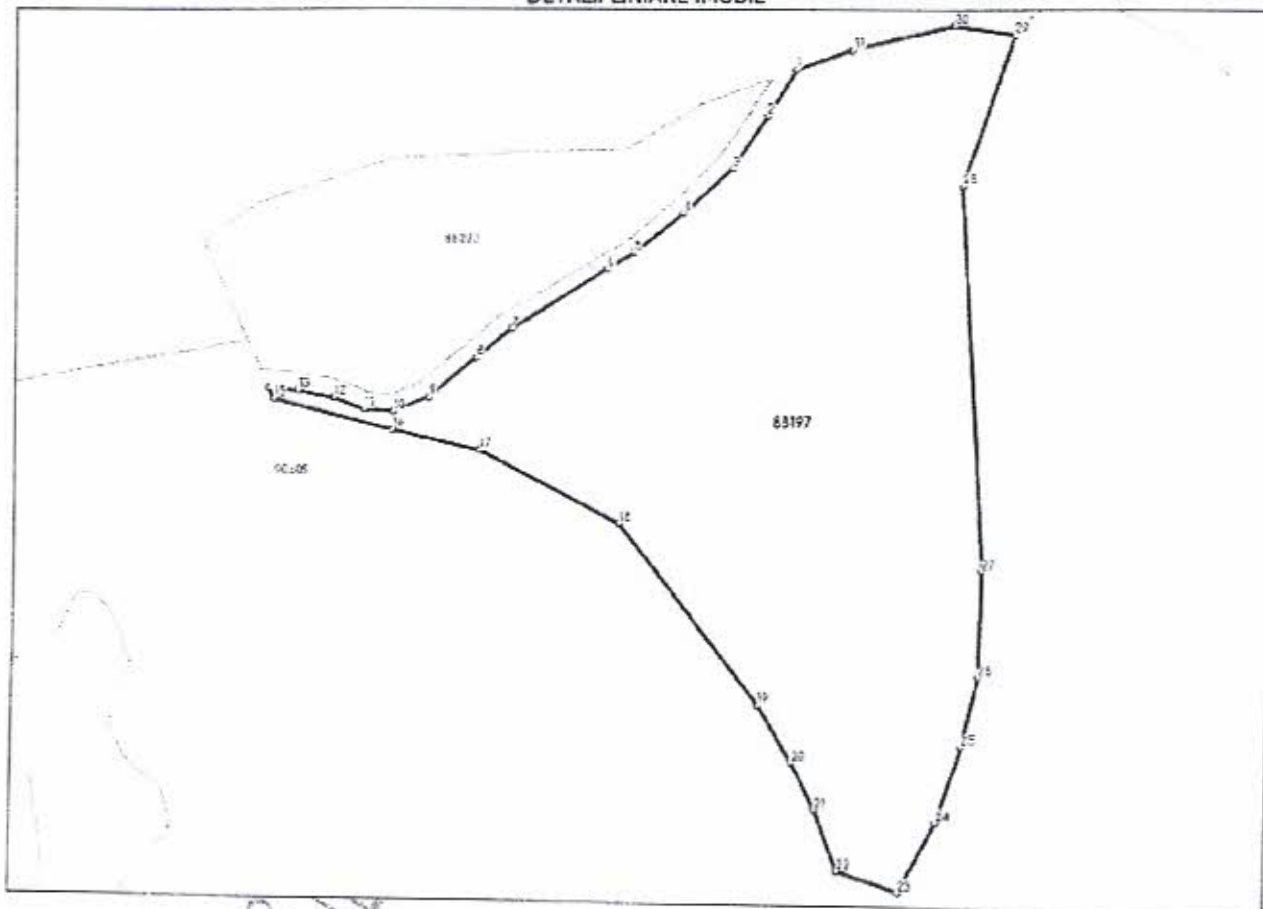
Anexa Nr. 1 La Partea I

Teren

Nr cadastral	Suprafața (mp)*	Observații / Referințe
88197	Din acte: 429.392 Masurata: 7.749	

* Suprafața este determinată în planul de proiecție Stereo 70.

DETALII LINIARE IMOBIL



Date referitoare la teren

Nr Crt	Categorie folosință	Intra vilan	Suprafața (mp)	Tarla	Parcelă	Nr. topo	Observații / Referințe
1	pășuni (P) - pășuni împădurite	NU	3.380	-	-	-	
2	pașune	NU	4.369	-	-	-	

Lungime Segmente

1) Valorile lungimilor segmentelor sunt obținute din proiecție în plan.

Punct început	Punct sfârșit	Lungime segment (m)
1	2	9.216
3	4	11.698
5	6	5.477

Punct început	Punct sfârșit	Lungime segment (m)
2	3	11.139
4	5	10.955
6	7	19.51

CARTE FUNCIARĂ NR. 88224
COPIE

Carte Funciară Nr. 88224 Curtea de Arges

A. Partea I. Descrierea imobilului

TEREN Extravilan

Adresa: Jud. Arges, Pasune Plopis, punctul Balinte, Trup III

Nr. Crt	Nr. cadastral Nr. topografic	Suprafața* (mp)	Observații / Referințe
A1	88224	Din acte: 429.392 Măsurata: 1.228	Teren neimprejmuit;

B. Partea II. Proprietari și acte

Înscrieri privitoare la dreptul de proprietate și alte drepturi reale		Referințe
4596 / 22/04/2020		
Act Normativ nr. 609bis, din 16/08/2002 emis de Guvernul României; Act Administrativ nr. 8605, din 23/03/2020 emis de Primaria Mun. Curtea de Arges; Act Administrativ nr. 114669, din 24/03/2020 emis de Primaria Mun. Curtea de Arges; Act Administrativ nr. 12, din 31/01/2012 emis de Consiliul Local al Municipiului Curtea de Arges;		
B1	Intabulare, drept de PROPRIETATE, dobândit prin Lege, cota actuala 1/1, cota initiala 1/1 1) MUNICIPIUL CURTEA DE ARGES , CIF:4121927, DOMENIU PUBLIC	A1
B2	imobil aflat sub incidenta art. 3, alin. 1 din Legea 17/2014	A1

C. Partea III. SARCINI

Inscrieri privind dezmembrăminte de dreptul de proprietate, drepturi reale de garanție și sarcini	Referințe
NU SUNT	

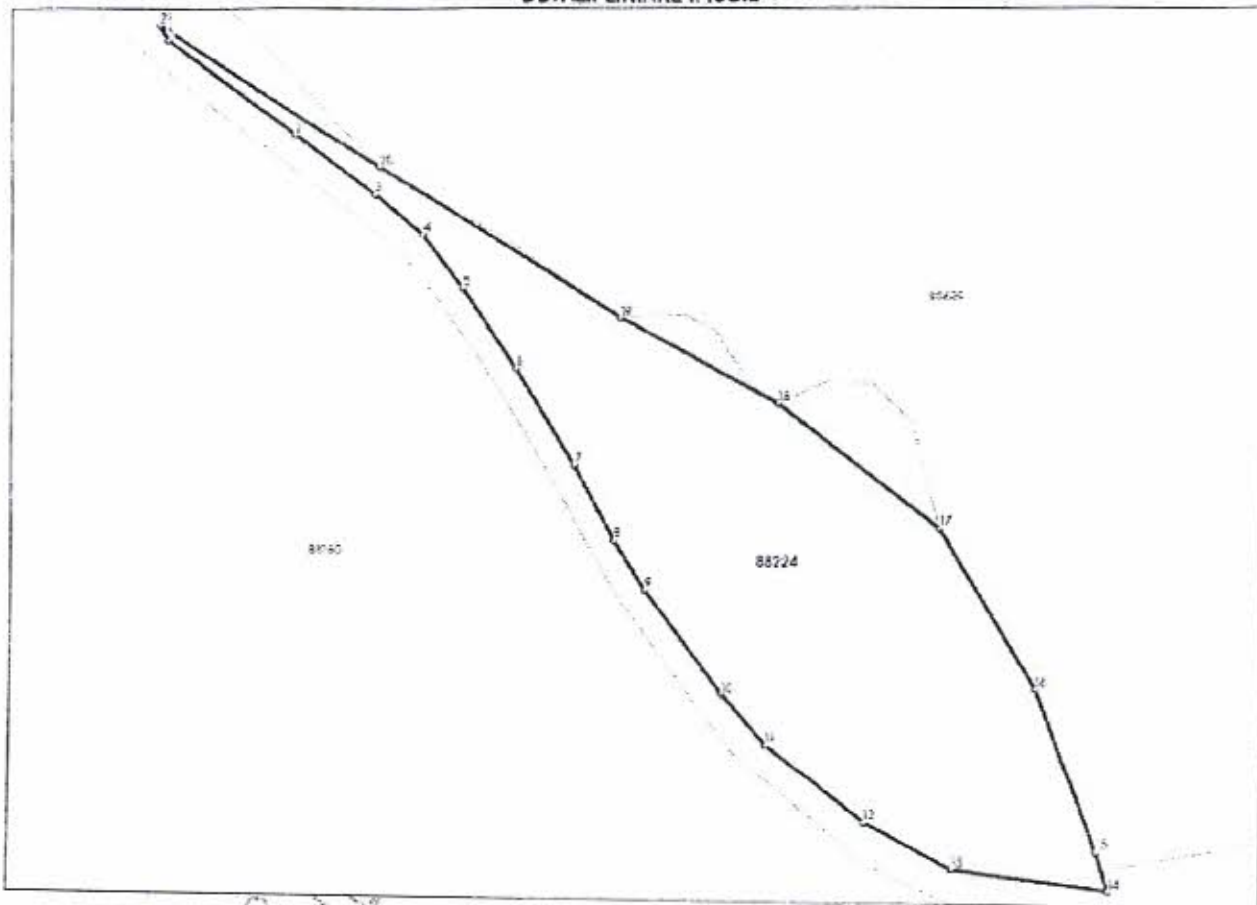
Anexa Nr. 1 La Partea I

Teren

Nr cadastral	Suprafața (mp)*	Observații / Referințe
88224	Din acte: 429.392 Masurata: 1.228	

* Suprafața este determinată în planul de proiecție Stereo 70.

DETALII LINIARE IMOBIL



Date referitoare la teren

Nr Crt	Categorie folosință	Intra-vilan	Suprafața (mp)	Tarla	Parcelă	Nr. topo	Observații / Referințe
1	pasune	NU	1.228	-	-	-	

Lungime Segmente

1) Valorile lungimilor segmentelor sunt obținute din proiecție în plan.

Punct început	Punct sfârșit	Lungime segment (m)
1	2	13.441
3	4	5.387
5	6	8.238
7	8	7.239
9	10	11.096

Punct început	Punct sfârșit	Lungime segment (m)
2	3	8.59
4	5	5.788
6	7	9.817
8	9	5.033
10	11	5.737

CARTE FUNCİARĂ NR. 88223
COPIE

Carte Funciară Nr. 88223 Curtea de Arges

A. Partea I. Descrierea Imobilului

TEREN Extravilan

Adresa: Jud. Arges, Pasune Plopiș, punctul Balinte, Trup IV

Nr. Crt	Nr. cadastral Nr. topografic	Suprafața* (mp)	Observații / Referințe
A1	88223	Din acte: 429.392 Masurata: 2.388	Teren neimprejmuț;

B. Partea II. Proprietari și acte

Inscrieri privitoare la dreptul de proprietate și alte drepturi reale	Referințe
4603 / 22/04/2020	
Act Normativ nr. 609bis, din 16/08/2002 emis de Guvernul României; Act Administrativ nr. 114663, din 24/03/2020 emis de Primaria Mun. Curtea de Arges; Act Administrativ nr. 12, din 31/01/2012 emis de Consiliul Local al Municipiului Curtea de Arges; Act Administrativ nr. 8604, din 23/03/2020 emis de Primaria Mun. Curtea de Arges;	
B1 Intabulare, drept de PROPRIETATE dobândit prin Lege, cota actuală 1/1, cota inițială 1/1 1) MUNICIPIUL CURTEA DE ARGES , CIF:4121927, DOMENIU PUBLIC	A1
B2 imobil aflat sub incidența art. 3, alin. 1 din Legea 17/2014	A1

C. Partea III. SARCINI

Inscrieri privind dezmembrăminte ale dreptului de proprietate, drepturi reale de garanție și sarcini	Referințe
NU SUNT	

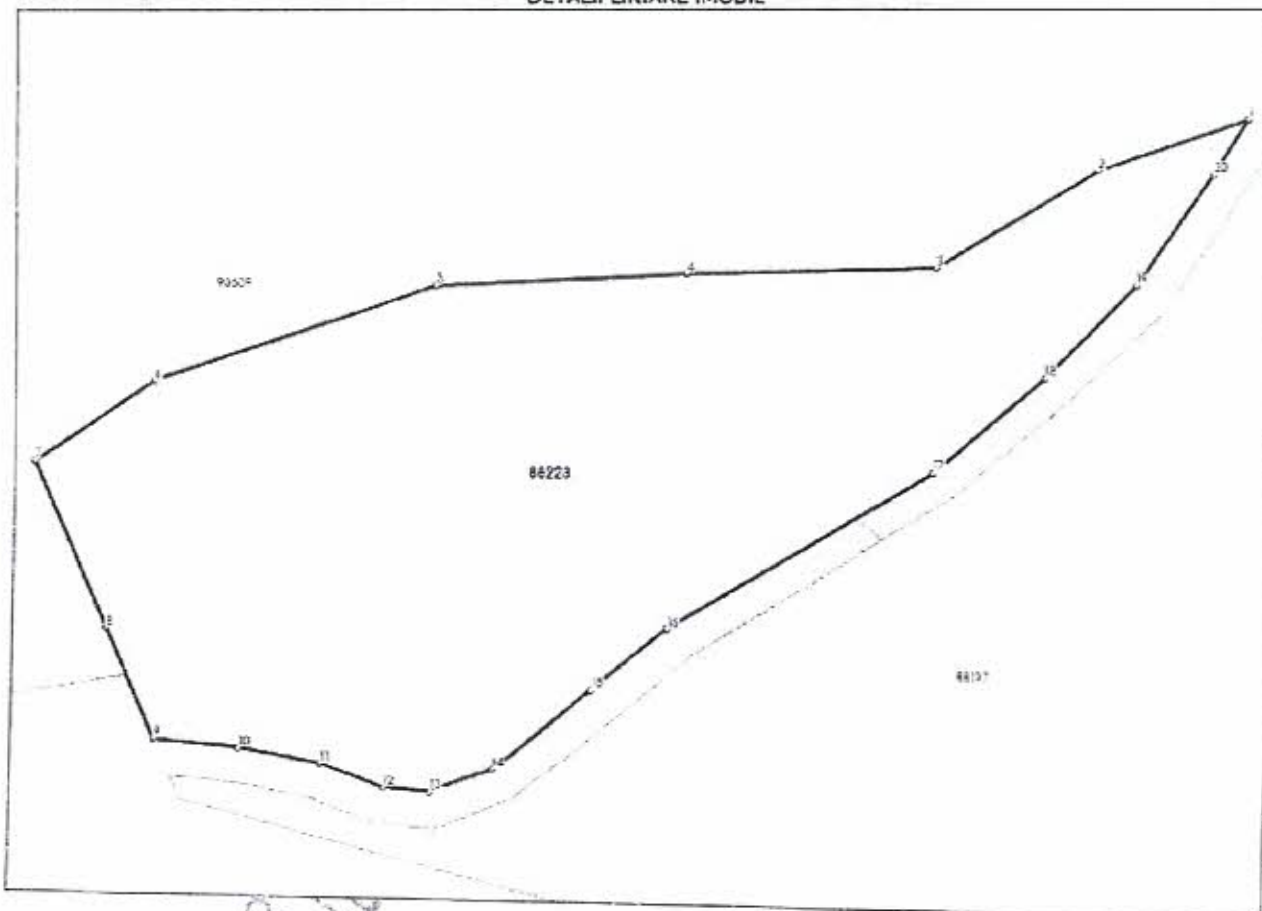
Anexa Nr. 1 La Partea I

Teren

Nr cadastral	Suprafața (mp)*	Observații / Referințe
88223	Din acte: 429.392 Masurata: 2.388	

* Suprafața este determinată în planul de proiecție Stereo 70.

DETALII LINIARE IMOBIL



Date referitoare la teren

Nr Crt	Categorie folosință	Intra-vilan	Suprafața (mp)	Tarla	Parcelă	Nr. topo	Observații / Referințe
1	pasune	NU	2.388	-	-	-	

Lungime Segmente

1) Valorile lungimilor segmentelor sunt obținute din proiecție în plan.

Punct început	Punct sfârșit	Lungime segment (m)
1	2	12.83
2	3	15.34
3	4	20.117
4	5	20.307
5	6	24.006

CARTE FUNCİARĂ NR. 88279
COPIE

Carte Funciară Nr. 88279 Curtea de Arges

A. Partea I. Descrierea Imobilului

TEREN Partial Intravilan

Adresa: Loc. Curtea de Arges, Jud. Arges, Pasunea "Motorga", Punct "Motorga" - Trup I

Nr. Crt	Nr. cadastral Nr. topografic	Suprafața* (mp)	Observații / Referințe
A1	88279	Din acte: 635.719 Masurata: 545.493	

B. Partea II. Proprietari și acte

Înscrieri privitoare la dreptul de proprietate și alte drepturi reale		Referințe
5921 / 29/05/2020		
Act Normativ nr. 609BIS, din 16/08/2002 emis de Guvernul Romaniei; Act Administrativ nr. 12, din 31/01/2012 emis de Consiliul Local al Mun. Curtea de Arges; Act Administrativ nr. 116244, din 27/05/2020 emis de Primaria Mun. Curtea de Arges; Act Administrativ nr. 4239, din 07/04/2020 emis de O.C.P.I. Arges; Act Administrativ nr. 8611, din 23/03/2020 emis de Primaria Mun. Curtea de Arges;		
B1	Intabulare, drept de PROPRIETATE, dobandit prin Lege, cota actuala 1/1, cota initiala 1/1 1) MUNICIPIUL CURTEA DE ARGES , CIF:4121927, - DOMENIUL PUBLIC	A1
B2	Imobil aflat sub incidența art. 3 alin. (1) din Legea 17/2014.	A1

C. Partea III. SARCINI

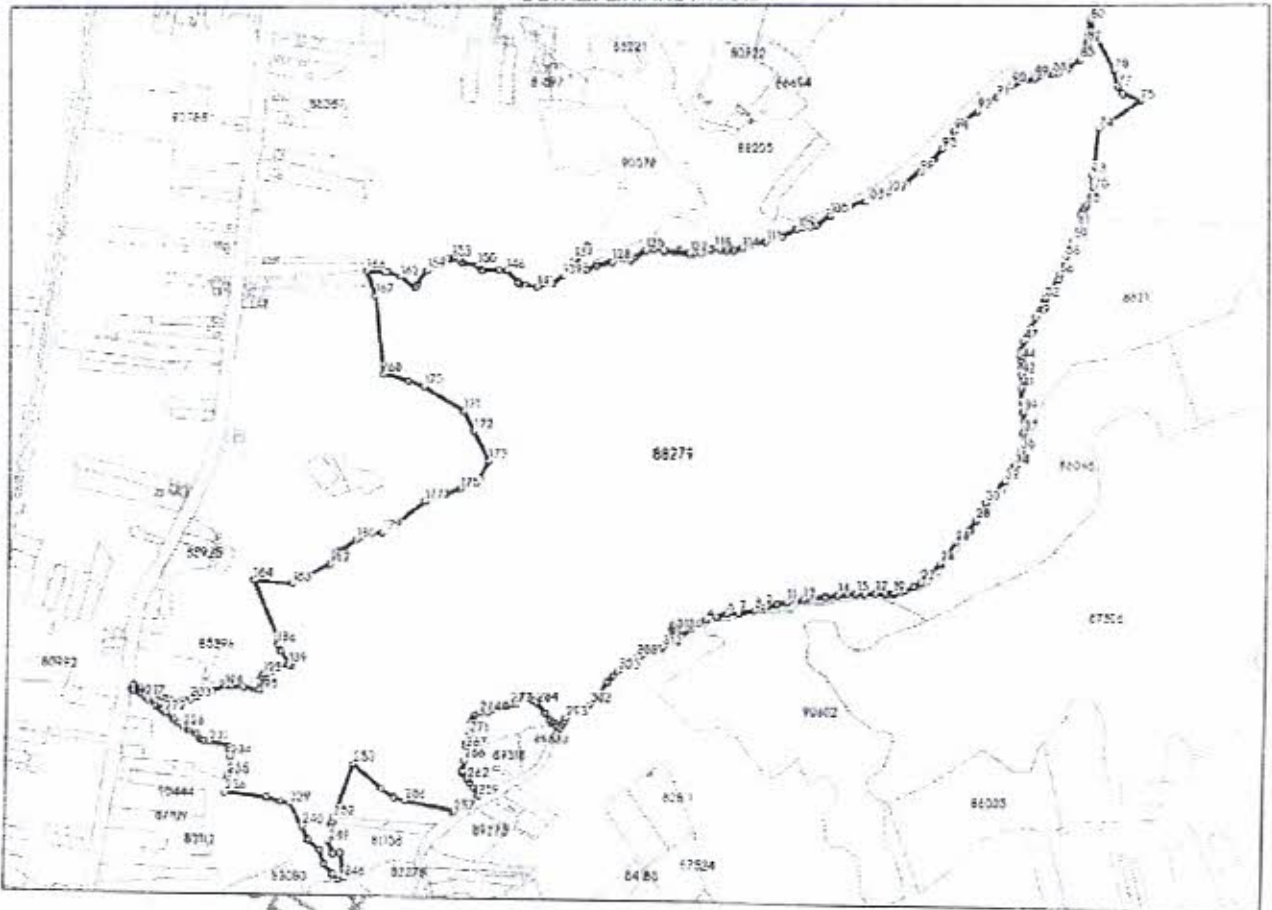
Inscrieri privind dezmembrăminte ale dreptului de proprietate, drepturi reale de garanție și sarcini	Referințe
NU SUNT	

Teren

Nr cadastral	Suprafața (mp)*	Observații / Referințe
88279	Din acte: 635.719 Masurata: 545.493	

* Suprafața este determinată în planul de proiecție Stereo 70.

DETALII LINIARE IMOBIL



Date referitoare la teren

Nr Crt	Categorie folosință	Intră vișni	Suprafața (mp)	Tarla	Parcelă	Nr. topo	Observații / Referințe
1	pasune	DA	1.951	-	-	-	
2	pășuni (P) - pășuni impădurite	DA	744	-	-	-	
3	pășuni (P) - pășuni impădurite	DA	671	-	-	-	
4	pasune	DA	350	-	-	-	
5	pasune	DA	101	-	-	-	
6	pășuni (P) - pășuni cu tufărișuri și mărăcișișuri	NU	5.423	-	-	-	
7	pășuni (P) - pășuni cu tufărișuri și mărăcișișuri	NU	2.007	-	-	-	

Nr Crt	Categorie folosință	Intra vilan	Suprafața (mp)	Tarla	Parcelă	Nr. topo	Observații / Referințe
8	pasune	NU	7.984	-	-	-	
9	pășuni (P) - pășuni cu tufărișuri și mărăcinișuri	NU	1.641	-	-	-	
10	pasune	NU	3.352	-	-	-	
11	pasune	NU	723	-	-	-	
12	pasune	NU	587	-	-	-	
13	pășuni (P) - pășuni împădurite	NU	3.072	-	-	-	
14	pășuni (P) - pășuni împădurite	NU	4.903	-	-	-	
15	pasune	NU	23.036	-	-	-	
16	pasune	NU	2.061	-	-	-	
17	pasune	NU	350	-	-	-	
18	pasune	NU	560	-	-	-	
19	pasune	NU	1.112	-	-	-	
20	pasune	NU	523	-	-	-	
21	pășuni (P) - pășuni împădurite	NU	351.507	-	-	-	
22	pășuni (P) - pășuni cu tufărișuri și mărăcinișuri	NU	1.197	-	-	-	
23	pasune	NU	84.020	-	-	-	
24	pasune	NU	3.048	-	-	-	
25	pășuni (P) - pășuni cu tufărișuri și mărăcinișuri	NU	995	-	-	-	
26	pasune	NU	43.575	-	-	-	

Lungime Segmente

1) Valorile lungimilor segmentelor sunt obținute din proiecte în plan.

Punct început	Punct sfârșit	Lungime segment	Punct început	Punct sfârșit	Lungime segment	Punct început	Punct sfârșit	Lungime segment
1	2	18.155	2	3	13.031	3	4	10.345
4	5	14.756	5	6	12.863	6	7	15.664
7	8	20.735	8	9	15.425	9	10	15.71
10	11	13.905	11	12	22.189	12	13	28.781
13	14	16.807	14	15	24.516	15	16	10.907
16	17	14.411	17	18	12.719	18	19	10.991
19	20	15.635	20	21	13.39	21	22	9.799
22	23	15.921	23	24	18.801	24	25	11.878
25	26	22.954	26	27	23.76	27	28	15.743
28	29	11.514	29	30	15.333	30	31	14.937
31	32	22.979	32	33	12.881	33	34	11.542

CARTE FUNCİARĂ NR. 88211
COPIE

Carte Funciară Nr. 88211 Curtea de Arges

A. Partea I. Descrierea Imobilului

TEREN Extravilan

Adresa: Jud. Arges, Pasunea Motorga, Punct Motorga, Trup II

Nr. Crt	Nr. cadastral Nr. topografic	Suprafața* (mp)	Observații / Referințe
A1	88211	Din acte: 635.719 Masurata: 47.712	Teren neimprejmuț;

B. Partea II. Proprietari și acte

Inscrieri privitoare la dreptul de proprietate și alte drepturi reale	Referințe
4713 / 27/04/2020 Act Normativ nr. 609bis, din 16/08/2002 emis de Guvernul Romaniei; Act Administrativ nr. 114729, din 24/03/2020 emis de Primaria Mun. Curtea de Arges; Act Administrativ nr. 12, din 31/01/2012 emis de Consiliul Local al Municipiului Curtea de Arges; Act Administrativ nr. 8610, din 23/03/2020 emis de Primaria Mun. Curtea de Arges;	
B1 Intabulare, drept de PROPRIETATE, dobandit prin Lege, cota actuala 1/1, cota initiala 1/1 1) MUNICIPIUL CURTEA DE ARGES , CIF:4121927, DOMENIU PUBLIC	A1
B2 imobil aflat sub incidenta art. 3, alin. 3 din Legea 17/2014	A1

C. Partea III. SARCINI

Inscrieri privind dezmembrările dreptului de proprietate, drepturi reale de garanție și sarcini	Referințe
NU SUNT	

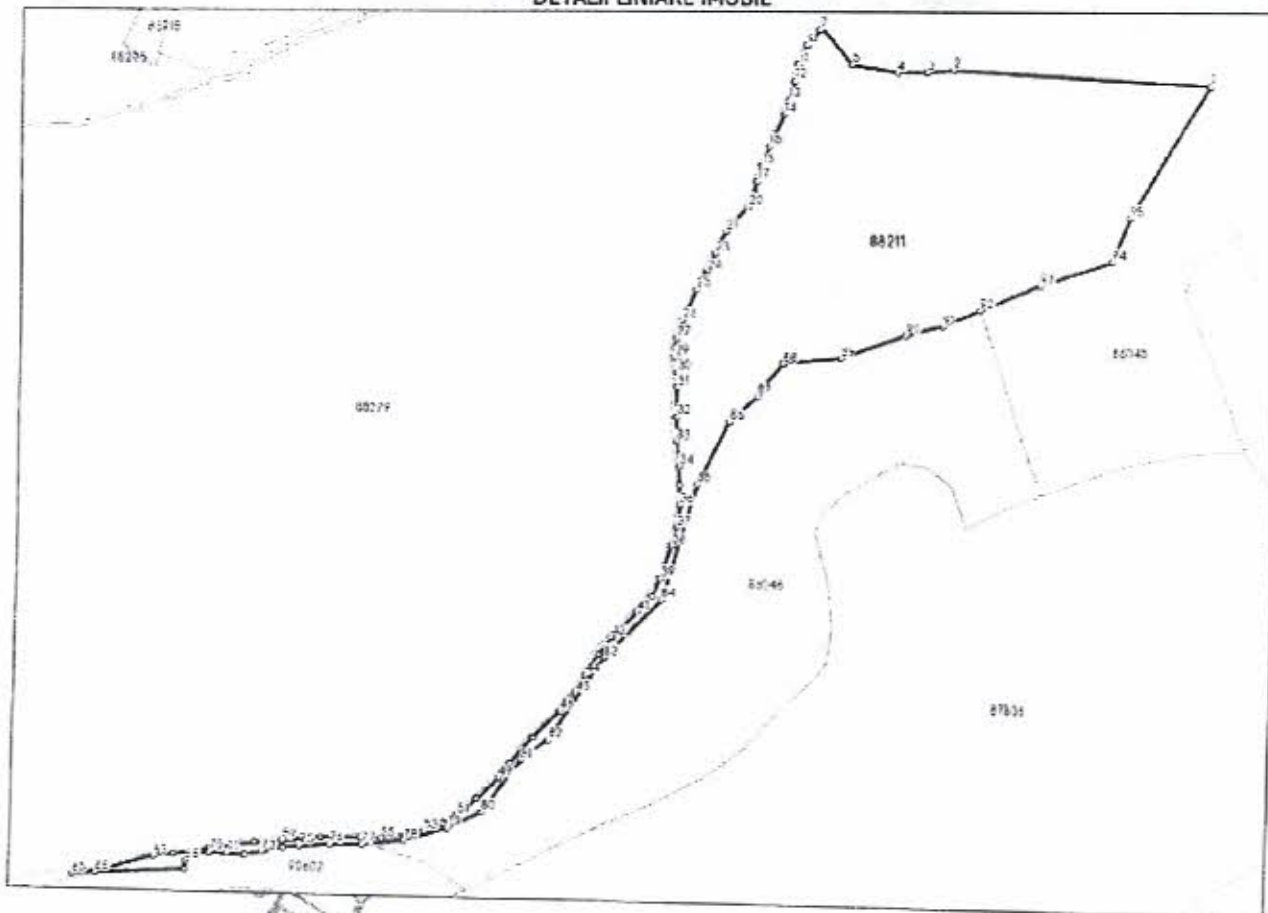
Anexa Nr. 1 La Partea I

Teren

Nr cadastral	Suprafața (mp)*	Observații / Referințe
88211	Din acte: 635.719 Masurata: 47.712	

* Suprafața este determinată în planul de proiecție Stereo 70.

DETALII LINIARE IMOBIL



Date referitoare la teren

Nr Crt	Categorie folosință	Intră vilan	Suprafața (mp)	Tarla	Parcelă	Nr. topo	Observații / Referințe
1	pasune	NU	26.455	-	-	-	
2	pășuni (P) - pășuni cu tufărișuri și mărăcișișuri	NU	1.773	-	-	-	
3	pășuni (P) - pășuni împădurite	NU	16.698	-	-	-	
4	pășuni (P) - pășuni cu tufărișuri și mărăcișișuri	NU	2.786	-	-	-	

**CARTE FUNCİARĂ NR. 88205
 COPIE**

Carte Funciară Nr. 88205 Curtea de Arges

A. Partea I. Descrierea imobilului

TEREN Partial Intravilan

Adresa: Loc. Curtea de Arges, Jud. Arges, Pasunea "Motorga", Punct "Motorga" - Trup III

Nr. Crt	Nr. cadastral Nr. topografic	Suprafața* (mp)	Observații / Referințe
A1	88205	Din acte: 635.719 Masurata: 39.913	Teren neimprejmuit;

B. Partea II. Proprietari și acte

Inscrieri privitoare la dreptul de proprietate și alte drepturi reale	Referințe
4715 / 27/04/2020 Act Normativ nr. 609 bis, din 16/08/2002 emis de Guvernul Romaniei; Act Administrativ nr. 12, din 31/01/2012 emis de Consiliul Local al Municipiului Curtea de Arges; Act Administrativ nr. 114729, din 24/03/2020 emis de Primaria Municipiului Curtea de Arges; Act Administrativ nr. 8609, din 23/03/2020 emis de Primaria Municipiului Curtea de Arges;	
B1 Intabulare, drept de PROPRIETATE / dobandit prin Lege, cota actuala 1/1, cota initiala 1/1 1) MUNICIPIUL CURTEA DE ARGES , CIF:4121927, DOMENIU PUBLIC	A1
B2 imobil aflat sub incidenta art. 3, alin. 1 din Legea 17/2014	A1

C. Partea III. SARCINI

Inscrieri privind dezmembrările dreptului de proprietate, drepturi reale de garanție și sarcini	Referințe
NU SUNT	

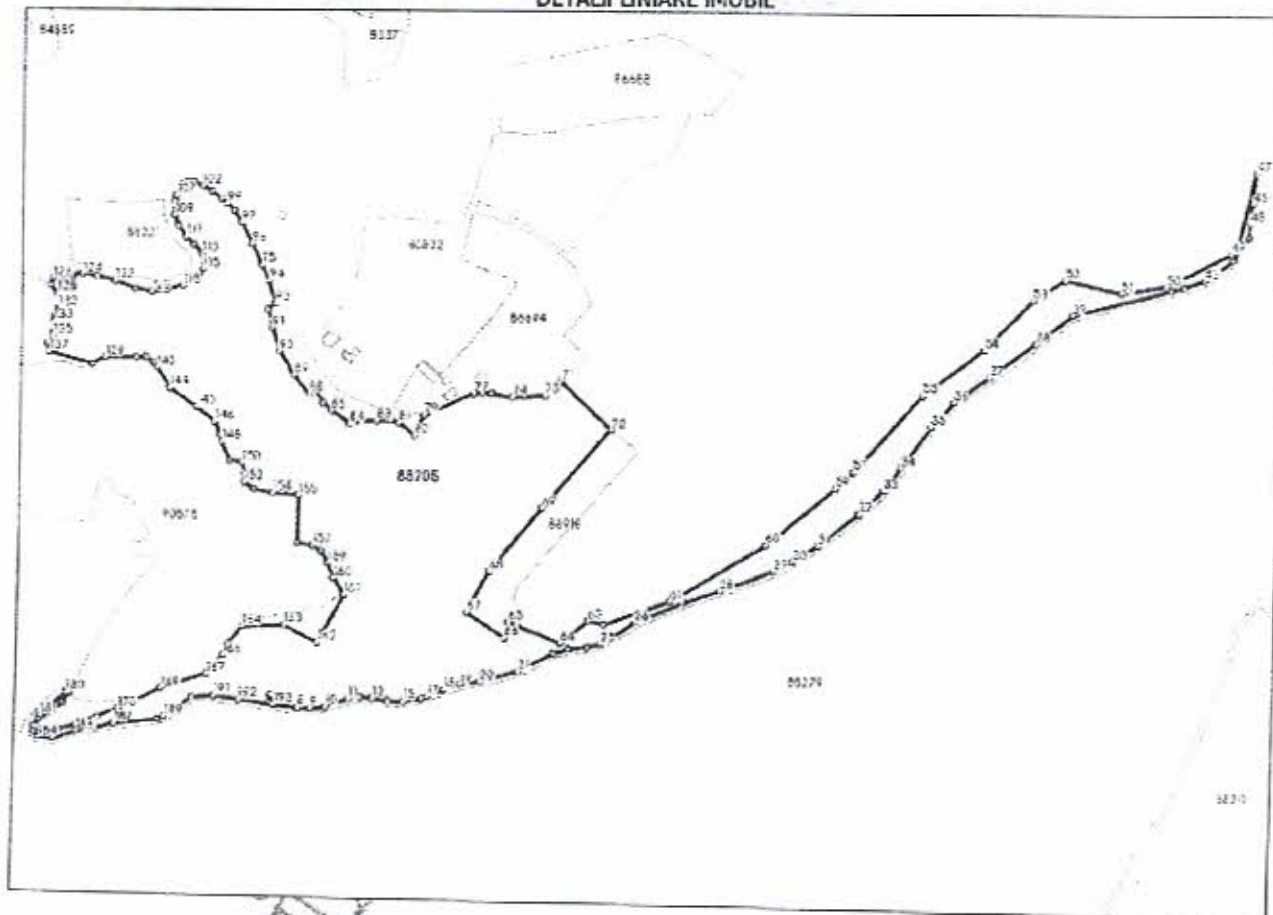
Anexa Nr. 1 La Partea I

Teren

Nr cadastral	Suprafața (mp)*	Observații / Referințe
88205	Din acte: 635.719 Masurata: 39.913	

* Suprafața este determinată în planul de proiecție Stereo 70.

DETALII LINIARE IMOBIL



Date referitoare la teren

Nr Crt	Categorie folosință	Intră vișă	Suprafața (mp)	Tarla	Parcelă	Nr. topo	Observații / Referințe
1	pășuni (P) - pășuni împădurite	DA	158	-	-	-	
2	pasune	DA	1.881	-	-	-	
3	pășuni (P) - pășuni împădurite	DA	4.141	-	-	-	
4	pasune	DA	1.237	-	-	-	
5	pășuni (P) - pășuni împădurite	DA	137	-	-	-	
6	pășuni (P) - pășuni împădurite	NU	202	-	-	-	
7	pășuni (P) - pășuni împădurite	NU	1.822	-	-	-	
8	pasune	NU	7.283	-	-	-	
9	drum	NU	873	-	-	-	

Nr Crt	Categorie folosință	Intra vilan	Suprafața (mp)	Tarla	Parcelă	Nr. topo	Observații / Referințe
10	pășuni (P) - pășuni împădurite	NU	1.276	.	.	.	
11	pășuni (P) - pășuni cu tufărișuri și mărăcișișuri	NU	1.331	.	.	.	
12	pășuni (P) - pășuni cu tufărișuri și mărăcișișuri	NU	11.257	.	.	.	
13	pasune	NU	1.133	.	.	.	
14	pasune	NU	3.849	.	.	.	
15	pășuni (P) - pășuni împădurite	NU	3.333	.	.	.	

Lungime Segmente

1) Valorile lungimilor segmentelor sunt obținute din proiecte în plan.

Punct început	Punct sfârșit	Lungime segment	Punct început	Punct sfârșit	Lungime segment	Punct început	Punct sfârșit	Lungime segment
1	2	1.952	2	3	3.916	3	4	3.908
4	5	3.97	5	6	1.951	6	7	1.29
7	8	13.463	8	9	7.016	9	10	8.704
10	11	13.125	11	12	6.865	12	13	7.008
13	14	8.377	14	15	8.886	15	16	9.986
16	17	3.343	17	18	10.006	18	19	9.563
19	20	11.236	20	21	21.75	21	22	21.633
22	23	8.806	23	24	10.506	24	25	7.835
25	26	22.398	26	27	29.012	27	28	21.192
28	29	31.923	29	30	21.898	30	31	16.442
31	32	29.246	32	33	18.36	33	34	16.44
34	35	28.808	35	36	18.666	36	37	24.119
37	38	32.043	38	39	26.251	39	40	56.597
40	41	6.833	41	42	12.296	42	43	19.325
43	44	16.008	44	45	7.197	45	46	11.463
46	47	17.143	47	48	42.978	48	49	5.24
49	50	40.033	50	51	25.426	51	52	32.236
52	53	20.611	53	54	39.526	54	55	42.463
55	56	51.943	56	57	5.784	57	58	6.433
58	59	7.208	59	60	49.616	60	61	62.033
61	62	38.674	62	63	8.846	63	64	20.351
64	65	31.094	65	66	9.44	66	67	25.581
67	68	25.992	68	69	46.092	69	70	58.063
70	71	39.325	71	72	3.156	72	73	9.136
73	74	18.037	74	75	11.67	75	76	5.183
76	77	4.568	77	78	24.704	78	79	5.131
79	80	13.271	80	81	11.273	81	82	4.936
82	83	7.732	83	84	15.066	84	85	12.46
85	86	6.377	86	87	8.781	87	88	4.667
88	89	13.721	89	90	15.723	90	91	14.124
91	92	11.135	92	93	5.309	93	94	13.306

CARTE FUNCİARĂ NR. 88221
COPIE

Carte Funciară Nr. 88221 Curtea de Arges

A. Partea I. Descrierea Imobilului

TEREN Partial Intravilan

Adresa: Loc. Curtea de Arges, Jud. Arges, Pasunea "Motorga", Punct "Motorga" - Trup IV

Nr. Crt	Nr. cadastral topografic	Suprafața* (mp)	Observații / Referințe
A1	88221	Din acte: 635.719 Masurata: 2.369	Teren neimprejmuit;

B. Partea II. Proprietari și acte

Inscrieri privitoare la dreptul de proprietate și alte drepturi reale	Referințe
4717 / 27/04/2020 Act Normativ nr. 609 bis, din 16/08/2002 emis de Guvernul Romaniei; Act Administrativ nr. 114729, din 24/03/2020 emis de Primaria Municipiului Curtea de Arges; Act Administrativ nr. 12, din 31/01/2012 emis de Consiliul Local al Municipiului Curtea de Arges; Act Administrativ nr. 8608, din 23/03/2020 emis de Primaria Municipiului Curtea de Arges;	
B1 Intabulare, drept de PROPRIETATE, dobandit prin Lege, cota actuala 1/1, cota initiala 1/1 1) MUNICIPIUL CURTEA DE ARGES , CIF:4121927, DOMENIU PUBLIC	A1
B2 imobil aflat sub incidenta art. 3, alin. 1 din Legea 17/2014	A1

C. Partea III. SARCINI

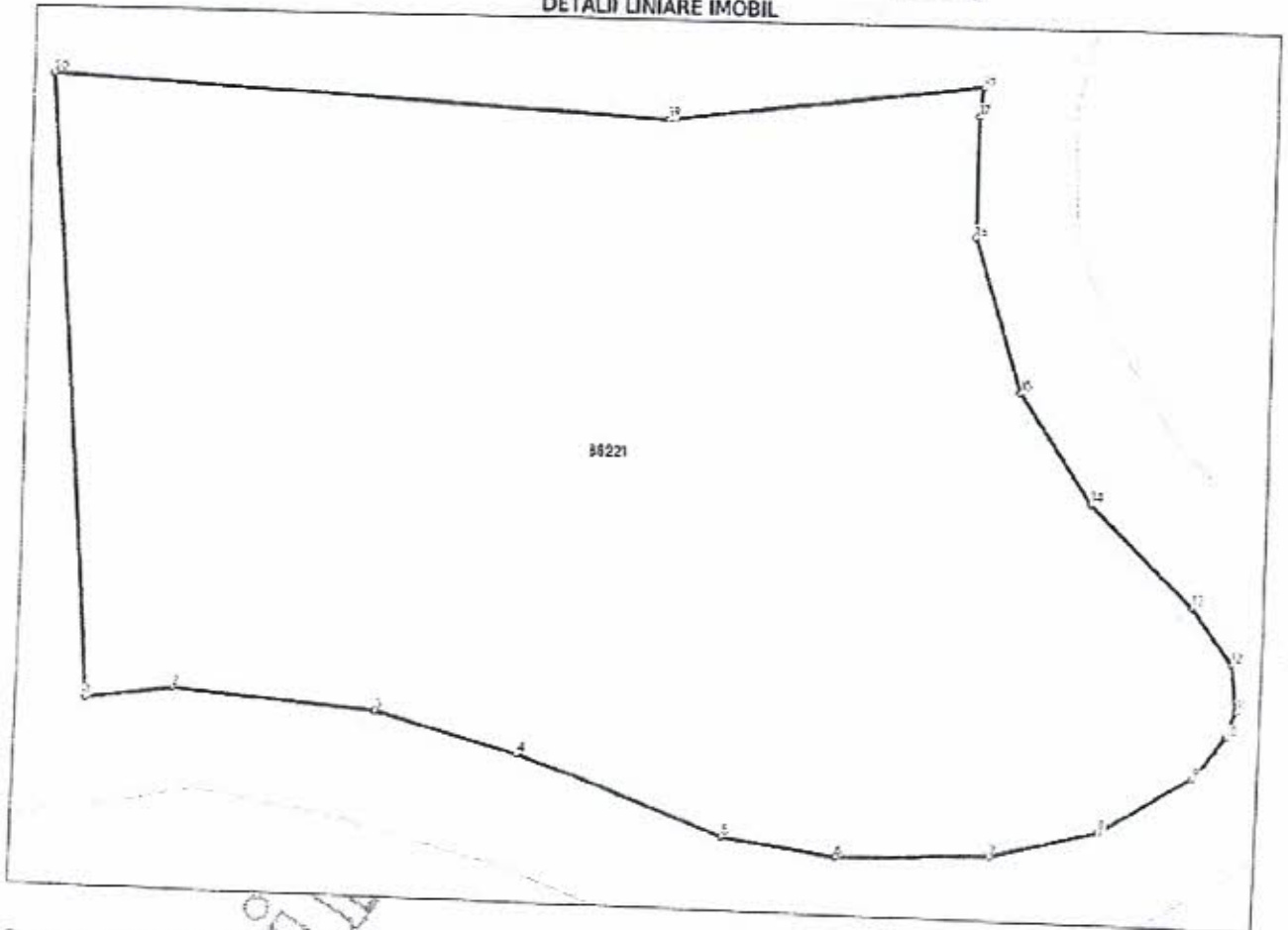
Inscrieri privind dezmembramintele dreptului de proprietate, drepturi reale de garanție și sarcini	Referințe
NU SUNT	

Teren

Nr cadastral	Suprafața (mp)*	Observații / Referințe
88221	Din acte: 635.719 Masurata: 2.369	

* Suprafața este determinată în planul de proiecție Stereo 70.

DETALII LINIARE IMOBIL



Date referitoare la teren

Nr Crt	Categorie folosință	Intra vilaf	Suprafața (mp)	Tarla	Parcelă	Nr. topo	Observații / Referințe
1	pășuni (P) - pășuni împădurite	DA	1.143	-	-	-	
2	pașune	DA	203	-	-	-	
3	pășuni (P) - pășuni împădurite	NU	722	-	-	-	
4	pașune	NU	301	-	-	-	

Lungime Segmente

1) Valorile lungimilor segmentelor sunt obținute din proiecție în plan.

CARTE FUNCIARĂ NR. 86599
COPIE

Carte Funciară Nr. 86599 Curtea de Argeș

A. Partea I. Descrierea Imobilului

TEREN Partial Intravilan

Adresa: Jud. Argeș, UAT Curtea de Argeș, Loc. Curtea de Argeș, Izlaz Groape (Albina)

Nr. Crt	Nr. cadastral topografic	Suprafața* (mp)	Observații / Referințe
A1	86599	31.219	N - neîmprejmuit; V - între pct. 67 - 54 și 51 - 49 neîmprejmuit, între pct. 51 - 53 gard din plasa; S - neîmprejmuit; E - între pct. 34 - 11 neîmprejmuit, între pct. 11 - 6 gard din plasa, între pct. 6 - 1 neîmprejmuit;

B. Partea II. Proprietari și acte

Înscrieri privitoare la dreptul de proprietate și alte drepturi reale		Referințe
14079 / 23/11/2017		
Act Notarial nr. 5377, din 20/11/2017 emis de Duinea Florian;		
B1	Se înființează cartea funciara 86599 a imobilului cu numărul cadastral 86599/Curtea de Argeș, rezultat din dezmembrarea imobilului cu numărul cadastral 82630 înscris în cartea funciara 82630;	A1
Act Normativ nr. 609 bis, din 16/08/2002 emis de Guvernul României;		
B2	Intabulare, drept de PROPRIETATE, dobândit prin Lege, cota actuala 1/1, cota initiala 1/1 1) MUNICIPIUL CURTEA DE ARGES , CIF:4121927, DOMENIU PUBLIC <i>OBSERVAȚII: pozitie transcrisa din CF 82630/Curtea de Argeș, inscrisa prin incheierea nr. 14816 din 21/10/2011;</i>	A1
Act Normativ nr. 17, din 07/03/2014 emis de Parlamentul României;		
B3	Imobil aflat sub incidența art.3 alin.(1) din Legea 17/2014, dobândit prin Lege <i>OBSERVAȚII: pozitie transcrisa din CF 82630/Curtea de Argeș, inscrisa prin incheierea nr. 8722 din 28/08/2014;</i>	A1
Act Notarial nr. 3930, din 05/09/2017 emis de S.P.N. DUINEA FLORIAN SI DUINEA RAMONA; Act Administrativ nr. 22981, din 05/09/2017 emis de PRIMARIA MUNICIPIULUI CURTEA DE ARGES; Act Administrativ nr. 3492, din 03/04/2017 emis de BCPI CURTEA DE ARGES;		
B4	se notează rectificarea limitelor imobilului și modificarea suprafeței imobilului de la 31176 mp la 32394 mp, cu stare de proprietate neschimbata <i>OBSERVAȚII: pozitie transcrisa din CF 82630/Curtea de Argeș, inscrisa prin incheierea nr. 10397 din 06/09/2017;</i>	A1
Act Administrativ nr. 12110, din 10/10/2017 emis de BCPI CURTEA DE ARGES;		
B5	se notează propunerea de dezmembrare a imobilului conform documentației cadastrale avizate sub nr.12110/10-10-2017, în imobilele identificate cu nr. cadastrale 86599, 86600 <i>OBSERVAȚII: pozitie transcrisa din CF 82630/Curtea de Argeș, inscrisa prin incheierea nr. 12661 din 23/10/2017;</i>	A1
25544 / 27/11/2023		
Act Administrativ nr. 35352, din 23/11/2023 emis de Primaria Municipiului Curtea de Argeș; Act Administrativ nr. 35433, din 24/11/2023 emis de Primaria Municipiului Curtea de Argeș; Act Administrativ nr. 25265, din 24/11/2023 emis de Primaria Municipiului Curtea de Argeș;		
B6	se notează re poziționarea imobilului, conform documentației tehnice cadastrale receptionata sub nr. 25544/27.11.2023, cu stare de proprietate neschimbata,	A1
B7	se noteaza actualizarea informatiilor tehnice cadastrale in sensul ca se modifica categoria de folosinta a terenului conform documentației tehnice cadastrale receptionata sub nr. 25544/27.11.2023, cu stare de proprietate neschimbata,	A1
B8	se notează actualizarea datelor textuale privind tipul de împrejmuire a terenului, cu stare de proprietate neschimbata	A1

C. Partea III. SARCINI .

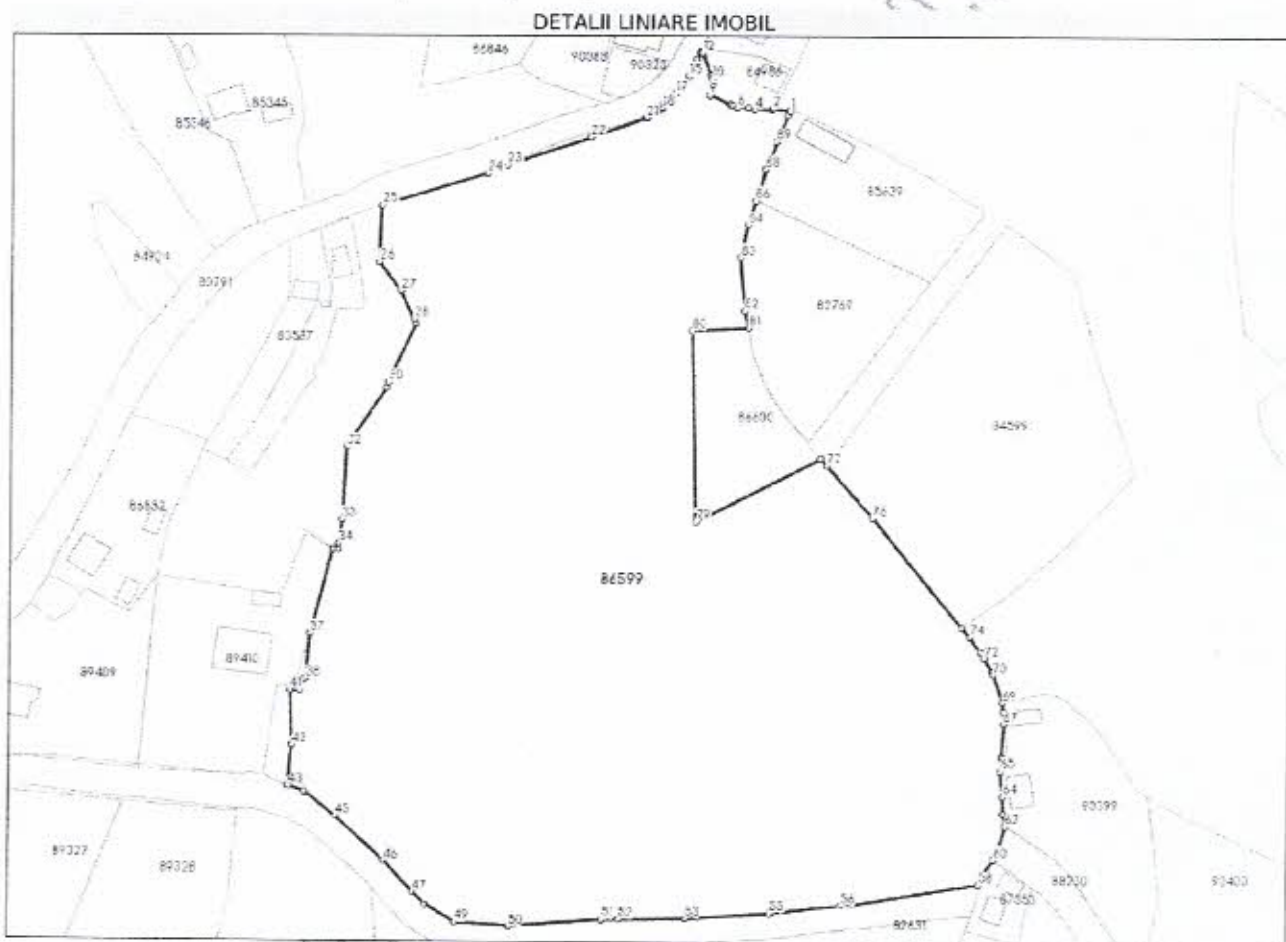
Inscrieri privind dezmembrămintele dreptului de proprietate, drepturi reale de garanție și sarcini	Referințe
NU SUNT	

Neutilizabil în circuitul
Civil

Teren

Nr cadastral	Suprafața (mp)*	Observații / Referințe
86599	31.219	N - neimprejmuit; V - între pct. 67 - 54 și 51 - 49 neimprejmuit, între pct. 51 - 53 gard din plasa; S - neimprejmuit; E - între pct. 34 - 11 neimprejmuit, între pct. 11 - 6 gard din plasa, între pct. 6 - 1 neimprejmuit;

* Suprafața este determinată în planul de proiecție Stereo 70.



Date referitoare la teren

Nr Crt	Categorie folosință	Intra vilan	Suprafața (mp)	Tarla	Parcelă	Nr. topo	Observații / Referințe
1	pasune	DA	4.989	-	-	-	
2	pasune	DA	659	-	-	-	
3	pasune	DA	1.121	-	-	-	Pasune împadurita situata in afara amenajamentului silvic
4	drum	DA	619	-	-	-	
5	drum	DA	772	-	-	-	
6	pasune	NU	13.124	-	-	-	
7	pasune	NU	9.935	-	-	-	Pasune împadurita situata in afara amenajamentului silvic

Lungime Segmente

1) Valorile lungimilor segmentelor sunt obținute din proiecție în plan.

Punct început	Punct sfârșit	Lungime segment	Punct început	Punct sfârșit	Lungime segment	Punct început	Punct sfârșit	Lungime segment
1	2	4.761	2	3	0.531	3	4	4.695
4	5	2.022	5	6	3.028	6	7	1.284
7	8	0.812	8	9	6.4	9	10	4.597
10	11	0.848	11	12	6.986	12	13	0.554
13	14	2.311	14	15	5.263	15	16	2.557
16	17	3.424	17	18	5.408	18	19	1.116
19	20	3.878	20	21	0.41	21	22	16.254
22	23	24.803	23	24	5.864	24	25	31.059
25	26	16.263	26	27	10.397	27	28	8.916
28	29	1.423	29	30	18.713	30	31	1.715
31	32	20.288	32	33	20.62	33	34	6.98
34	35	1.716	35	36	1.313	36	37	25.056
37	38	12.902	38	39	0.482	39	40	3.489
40	41	2.58	41	42	15.806	42	43	11.599
43	44	4.744	44	45	11.308	45	46	18.758
46	47	12.02	47	48	5.118	48	49	9.804
49	50	15.318	50	51	26.095	51	52	4.738
52	53	18.824	53	54	3.443	54	55	20.378
55	56	20.006	56	57	3.447	57	58	35.592
58	59	3.009	59	60	5.493	60	61	3.884
61	62	6.387	62	63	3.541	63	64	4.952
64	65	7.114	65	66	3.897	66	67	9.565
67	68	3.523	68	69	2.583	69	70	8.392
70	71	0.783	71	72	4.547	72	73	1.971
73	74	5.149	74	75	3.621	75	76	39.965
76	77	19.463	77	78	2.715	78	79	39.388
79	80	54.784	80	81	15.698	81	82	5.006
82	83	15.555	83	84	9.529	84	85	3.347
85	86	4.105	86	87	3.048	87	88	6.286
88	89	8.365	89	90	7.973	90	1	1.221

** Lungimile segmentelor sunt determinate în planul de proiecție Stereo 70 și sunt rotunjite la 1 milimetru.

*** Distanța dintre puncte este formată din segmente cumulate ce sunt mai mici decât valoarea 1 milimetru.